

УТВЕРЖДАЮ

Директор ГАУСО СО «КЦСОН
г.Ивделя»

/Н.В.Рудакова

«19» июня 2024 года



ПАСПОРТ
доступности объекта социальной инфраструктуры
и предоставляемых на нем услуг

№ 4

«19» июня 2024 года

1. Общие сведения об объекте

1.1. Вид (наименование) объекта: нежилое здание.1.2. Полный почтовый адрес объекта: 624590, Свердловская область, г.Ивдель, переулок Школьный, д.1В.

1.3. Сведения о размещении объекта:

отдельно стоящее здание (количество этажей) 2 этажа, 206 кв. м,
часть здания _____ этаж (-а, -ей) (или на _____ этаже), _____ кв. м,
наличие прилегающего земельного участка (да/нет), 1200 кв. м.1.4. Год постройки здания 1993, последнего капитального ремонта нет.

1.5. Дата предстоящих плановых ремонтных работ:

текущего нет, капитального нет.

1.6. Сведения об организации, расположенной на объекте:

1.6.1. Наименование организации, расположенной на объекте:

полное наименование (по учредительным документам): государственное автономное учреждение социального обслуживания Свердловской области «Комплексный центр социального обслуживания населения города Ивделя»сокращенное наименование (по учредительным документам): ГАУСО СО «КЦСОН г.Ивделя».

1.6.2. Юридический адрес организации, телефон, электронная почта:

624590, Свердловская область, г.Ивдель, переулок Школьный, д.1В, 8(34386) 2-33-07, soc098@egov66.ru.1.6.3. Основание для пользования объектом (оперативное управление, аренда, собственность): оперативное управление.1.6.4. Форма собственности объекта (государственная (федеральная, региональная), муниципальная, частная): государственная.1.6.5. Вышестоящая организация (наименование): Министерство социальной политики Свердловской области.1.6.6. Юридический адрес вышестоящей организации, телефон, электронная почта: 620014, г.Екатеринбург, ул.Большакова, д.105.

2. Характеристика деятельности организации на объекте (по обслуживанию населения)

2.1. Сфера деятельности (социальная защита, занятость, здравоохранение, культура, образование, транспорт, информация и связь, физическая культура и спорт): социальное обслуживание.

2.2. Категории обслуживаемого населения по возрасту (дети, взрослые, все возрастные категории): все возрастные категории.

2.3. Категории обслуживаемых инвалидов (инвалиды, передвигающиеся на креслах-колясках, инвалиды с нарушением опорно-двигательного аппарата, инвалиды с нарушением зрения, инвалиды с нарушением слуха, инвалиды с умственными нарушениями): инвалиды передвигающиеся на коляске, инвалиды с нарушением опорно-двигательного аппарата, инвалиды по зрению, инвалиды по слуху, инвалиды с умственными нарушениями.

2.4. Виды услуг: социально-бытовые услуги, социально-медицинские услуги, социально-психологические услуги, социально-педагогические услуги, социально-трудовые услуги, социально-правовые услуги, услуги в целях повышения коммуникативного потенциала получателей социальных услуг, имеющих ограничения жизнедеятельности, в том числе детей-инвалидов, срочные социальные услуги.

2.5. Форма оказания услуг (на объекте, с длительным пребыванием, с проживанием, на дому, дистанционно): полустационарная форма, на дому.

2.6. Плановая мощность:

посещаемость (количество обслуживаемых граждан в день) 10;

вместимость 20;

пропускная способность 10.

2.7. Участие в исполнении индивидуальной программы реабилитации или абилитации инвалида (ребенка-инвалида) (да/нет): да.

3. Состояние доступности объекта и предоставляемых на нем услуг

3.1. Путь следования к объекту пассажирским транспортом (описать маршрут движения с использованием пассажирского транспорта) автобус до остановки «Трошева 40»,

наличие адаптированного пассажирского транспорта к объекту нет.

3.2. Путь к объекту от ближайшей остановки пассажирского транспорта:

3.2.1. Расстояние до объекта от остановки транспорта 500 метров.

3.2.2. Время движения (пешком) 10-15 минут.

3.2.3. Наличие выделенного от проезжей части пешеходного пути (да/нет): да, частично.

3.2.4. Перекрестки (нерегулируемые, регулируемые, регулируемые со звуковой сигнализацией, таймером, нет): нерегулируемые.

3.2.5. Информация на пути следования к объекту (акустическая, тактильная, визуальная, нет): нет.

3.2.6. Перепады высоты на пути (съезды с тротуара) (нет/есть (описать)): есть съезды с тротуара и подъём в гору, спуск с горы.

их обустройство для инвалидов, передвигающихся на креслах-колясках (нет/есть (описать)): нет.

3.3. Организация доступности объекта и предоставляемых на нем услуг для инвалидов¹

Номер строки	Категория инвалидов (вид нарушения)	Вариант организации доступности объекта и предоставляемых на нем услуг ²
1.	Все категории инвалидов и маломобильных групп населения ³	ДУ
2.	в том числе инвалиды:	
3.	передвигающиеся на креслах-колясках	Б
4.	с нарушением опорно-двигательного аппарата	Б
5.	с нарушением зрения	ДУ
6.	с нарушением слуха	ДУ
7.	с умственными нарушениями	А

¹ С учетом СП 35-101-2001, СП 31-102-99.

² Указывается один из вариантов:

«А» (доступность всех зон и помещений (универсальная);

«Б» (специально выделенные для инвалидов участки и помещения);

«ДУ» (дополнительная помощь сотрудника, услуги на дому, дистанционно);

«Нет» (не организована доступность).

³ Указывается худший из вариантов ответа.

3.4. Состояние доступности основных структурно-функциональных зон объекта

Номер строки	Основные структурно-функциональные зоны объекта	Состояние доступности объекта для основных категорий инвалидов ⁴					
		К (для передвигающихся на креслах-колясках)	О (с нарушениями опорно-двигательного аппарата)	С (с нарушениями зрения)	Г (с нарушениями слуха)	У (с умственными нарушениями)	Для всех категорий маломобильных групп населения ⁵
1.	Территория, прилегающая к зданию (участок)	ДП	ДП	ДП	ДП	ДП	ДП
2.	Вход (входы) в здание	ДП	ДП	ДП	ДП	ДП	ДП
3.	Путь (пути) движения внутри здания, включая пути эвакуации	ДП	ДП	ДП	ДП	ДП	ДП
4.	Зона целевого назначения здания (целевого посещения объекта)	ДП	ДП	ДП	ДП	ДП	ДП
5.	Санитарно-гигиенические помещения	ДП	ДП	ДП	ДП	ДП	ДП
6.	Система информации и связи (на всех зонах)	ДП	ДП	ДП	ДП	ДП	ДП
7.	Пути движения к объекту (от остановки транспорта)	ДУ	ДУ	ДУ	ДУ	ДУ	ДУ
8.	Все зоны и участки ⁵	ДУ	ДУ	ДУ	ДУ	ДУ	ДУ

⁴ Указывается:

ДП – доступно полностью (доступность для всех категорий инвалидов и других маломобильных групп населения);

ДЧ – доступно частично (достигаемость мест целевого назначения для отдельных категорий инвалидов);

ДУ – доступно условно (организация помощи сотрудниками организации или иной альтернативной формы обслуживания (на дому, дистанционно, иное));

нет – недоступно (не предназначен для посещения инвалидами и другими маломобильными группами населения).

⁵ Указывается худший из вариантов ответа.

3.5. Итоговое заключение о состоянии доступности объекта и предоставляемых на нем услуг: ДП, ДУ.

4. Управленческое решение

4.1. Рекомендации по адаптации основных структурно-функциональных зон объекта:

Номер строки	Основные структурно-функциональные зоны объекта	Рекомендации по адаптации объекта (вид работы) ⁶			
		не нуждается (доступ обеспечен)	ремонт (текущий, капитальный), оснащение оборудованием	индивидуальное решение с техническими средствами реабилитации	технические решения невозможны – организация альтернативной формы обслуживания
1.	Территория, прилегающая к зданию (участок)	Не нуждается			Оказание помощи сотрудником учреждения в случае необходимости
2.	Вход (входы) в здание	Не нуждается		Применение раскладного пандуса (при необходимости)	
3.	Путь (пути) движения внутри здания, включая пути эвакуации	Не нуждается			Оказание помощи сотрудником учреждения в случае необходимости
4.	Зона целевого назначения здания (целевого посещения объекта)	Не нуждается			Оказание помощи сотрудником учреждения в случае необходимости
5.	Санитарно-гигиенические помещения		Текущий ремонт		Оказание помощи сотрудником учреждения в случае

Номер строки	Основные структурно-функциональные зоны объекта	Рекомендации по адаптации объекта (вид работы) ⁶			
		не нуждается (доступ обеспечен)	ремонт (текущий, капитальный), оснащение оборудованием	индивидуальное решение с техническими средствами реабилитации	технические решения невозможны – организация альтернативной формы обслуживания
					необходимости
6.	Система информации и связи (на всех зонах)	Не нуждается			
7.	Пути движения к объекту (от остановки транспорта)				Технические решения невозможны, в виду расположения учреждения на горе. Составление индивидуального маршрута.
8.	Все зоны и участки	Не нуждается			Организация альтернативной формы обслуживания там, где невозможны технические решения.


⁶ Указываются конкретные рекомендации по каждой структурно-функциональной зоне.


4.2. Период проведения работ: до 31.12.2024г.


в рамках исполнения (указать наименование программы или плана мероприятий по адаптации основных структурно-функциональных зон объекта): плана мероприятий по адаптации основных структурно-функциональных зон ГАУСО СО «КЦСОН г.Ивделя».

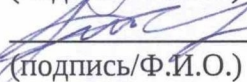
4.3. Ожидаемый результат (по состоянию доступности объекта) после выполнения работ по адаптации основных структурно-функциональных зон объекта: полная доступность объекта.

5. Паспорт доступности объекта социальной инфраструктуры и предоставляемых на нем услуг (далее – Паспорт доступности объекта) разработан комиссией по проведению обследования и паспортизации объекта социальной инфраструктуры и предоставляемых на нем услуг (далее – Комиссия):

Председатель Комиссии:  /Н.В. Куляскина
(подпись/Ф.И.О.)

Члены Комиссии:  /О.И. Труш
(подпись/Ф.И.О.)

 / И.Е. Бутт
(подпись/Ф.И.О.)

 /Г.И. Деньговская
(подпись/Ф.И.О.)

6. Копия Паспорта доступности объекта направлена 20.06.2024г.

в УСП №18 (наименование территориального отраслевого исполнительного органа государственной власти Свердловской области – управления социальной политики Министерства социальной политики Свердловской области)

для размещения информации о состоянии доступности объекта социальной инфраструктуры и предоставляемых на нем услуг для инвалидов и других маломобильных групп населения Свердловской области в автоматизированной информационной системе «Доступная среда Свердловской области» в информационно-телекоммуникационной сети «Интернет».