



УТВЕРЖДАЮ

Директор ГАУСО СО «КЦСОН
«Изумруд» города Кировграда»

Н.А. Смагина

(М.П.)

ПАСПОРТ

доступности объекта социальной инфраструктуры
и предоставляемых на нем услуг

№ 1/2024

19» июня 2024 года

1. Общие сведения об объекте

1.1. Вид (наименование) объекта: стационарные отделения комплексного центра социального обслуживания населения.

1.2. Полный почтовый адрес объекта: 624140, Свердловская область, город Кировград, улица Дзержинского, дом 18.

1.3. Сведения о размещении объекта:

отдельно стоящее здание, 3 этажа, 4 326,7 кв. м.

прилегающий земельный участок 9 279 кв. м.

1.4. Год постройки здания 1974, последнего капитального ремонта 2016.

1.5. Дата предстоящих плановых ремонтных работ:

текущего 2024 год, капитального 2030 год.

1.6. Сведения об организации, расположенной на объекте:

1.6.1. Наименование организации, расположенной на объекте:

полное наименование (по учредительным документам): Государственное автономное учреждение социального обслуживания Свердловской области «Комплексный центр социального обслуживания населения «Изумруд» города Кировграда».

сокращенное наименование (по учредительным документам): ГАУСО СО «КЦСОН» «Изумруд» города Кировграда».

1.6.2. Юридический адрес организации, телефон, электронная почта:

624140, Свердловская область, город Кировград, улица Дзержинского, дом 18. Тел./факс (34357) 3-27-06, e-mail: msp-izumrud@egov66.ru.

1.6.3. Основание для пользования объектом (оперативное управление, аренда, собственность): оперативное управление.

1.6.4. Форма собственности объекта (государственная (федеральная, региональная), муниципальная, частная): региональная.

1.6.5. Вышестоящая организация (наименование): Министерство социальной политики Свердловской области.

1.6.6. Юридический адрес вышестоящей организации, телефон, e-mail: 620144 г. Екатеринбург.

ул. Большакова, 105, тел. 8 (343)312-07-00, e-mail: mspso@egov66.ru.

2. Характеристика деятельности организации на объекте (по обслуживанию населения)

2.1. Сфера деятельности (социальная защита, занятость, здравоохранение, культура, образование, транспорт, информация и связь, физическая культура и спорт): социальная защита.

2.2. Категории обслуживаемого населения по возрасту (дети, взрослые трудоспособного возраста, пожилые; все возрастные категории): граждане пожилого возраста, совершеннолетние инвалиды 1 и 2 группы.

2.3. Категории обслуживаемых инвалидов (инвалиды, передвигающиеся на креслах-колясках, инвалиды с нарушением опорно-двигательного аппарата, инвалиды с нарушением зрения, инвалиды с нарушением слуха, инвалиды с умственными нарушениями): инвалиды, передвигающиеся на креслах-колясках, инвалиды с патологией опорно-двигательного аппарата, по зрению, слуху, с умственной отсталостью.

2.4. Виды услуг: предоставление социальных услуг с обеспечением проживания:

- предоставление социального обслуживания в стационарной форме, включая оказание социально-бытовых услуг, социально-медицинских услуг, социально-психологических услуг, социально-педагогических услуг, социально-трудовых услуг, социально-правовых услуг, услуг в целях повышения коммуникативного потенциала получателей социальных услуг, имеющих ограничения жизнедеятельности, срочных социальных услуг.

2.5. Форма оказания услуг (на объекте, с длительным пребыванием, в т.ч. проживанием, на дому, дистанционно): на объекте, с длительным пребыванием, в т.ч. проживанием (стационарная форма социального обслуживания).

2.6. Плановая мощность:

посещаемость (количество обслуживаемых в день),

вместимость, пропускная способность 105 койко-мест (105 получателей социальных услуг).

2.7. Участие в исполнении индивидуальной программы реабилитации или абилитации инвалида (ребенка-инвалида) (да, нет): да.

3. Состояние доступности объекта и предоставляемых на нем услуг:

3.1. Путь следования к объекту пассажирским транспортом (описать маршрут движения с использованием пассажирского транспорта): по ул. Дзержинского от остановки рейсовых автобусов (междугородних маршрутов), на личном транспорте, такси.

наличие адаптированного пассажирского транспорта к объекту: нет.

3.2. Путь к объекту от ближайшей остановки пассажирского транспорта:

3.2.1. Расстояние до объекта от остановки транспорта 750 метров.

3.2.2. Время движения (пешком) 10 минут.

3.2.3. Наличие выделенного от проезжей части пешеходного пути (да/нет): да.

3.2.4. Перекрестки (нерегулируемые, регулируемые, регулируемые со звуковой сигнализацией, таймером, нет): регулируемые, нерегулируемые.

3.2.5. Информация на пути следования к объекту (акустическая, тактильная, визуальная, нет): нет.

3.2.6. Перепады высоты на пути (съезды с тротуара) (нет/есть (описать)): есть перепад высоты, имеется уклон пешеходной дорожки на пути следования, их обустройство для инвалидов, передвигающихся на креслах-колясках (нет/есть (описать)): съезды на пешеходных дорожках в местах перепада высот не оборудованы на всем пути следования.

3.3. Организация доступности объекта и предоставляемых на нем услуг для инвалидов¹

Номер строки	Категория инвалидов (вид нарушения)	Вариант организации доступности объекта и предоставляемых на нем услуг ²
	Все категории инвалидов и маломобильных групп населения ³	Б
	в том числе инвалиды:	
	передвигающиеся на креслах-колясках	Б
	с нарушением опорно-двигательного аппарата	Б
	с нарушением зрения	Б
	с нарушением слуха	А
	с умственными нарушениями	Б

С учетом СП 35-101-2001, СП 31-102-99.

Указывается один из вариантов:

- «А» (доступность всех зон и помещений (универсальная));
- «Б» (специально выделенные для инвалидов участки и помещения);
- «ДУ» (дополнительная помощь сотрудника, услуги на дому, дистанционно);
- «Нет» (не организована доступность).

Указывается худший из вариантов ответа.

3.4. Состояние доступности основных структурно-функциональных зон объекта

Номер строки	Основные структурно-функциональные зоны объекта	Состояние доступности объекта для основных категорий инвалидов ⁴							Для всех категорий маломобильных групп населения ⁵
		К (для передвигающихся на креслах-колясках)	О (с нарушениями опорно-двигательного аппарата)	С (с нарушениями зрения)	Г (с нарушениями слуха)	У (с умственными нарушениями)	Г	У	
	Территория, прилегающая к зданию (участок)	ДЧ	ДЧ	ДЧ	ДП	ДП	ДП	ДП	ДЧ
	Вход (входы) в здание	ДП	ДП	ДП	ДП	ДП	ДП	ДП	ДП
	Путь (пути) движения внутри здания, включая пути эвакуации	ДЧ	ДП	ДЧ	ДП	ДП	ДП	ДП	ДЧ
	Зона целевого назначения здания (целевого посещения объекта)	ДЧ	ДП	ДЧ	ДП	ДП	ДП	ДП	ДЧ
	Санитарно-гигиенические помещения	ДЧ	ДЧ	ДЧ	ДП	ДП	ДП	ДП	ДЧ
	Система информации и связи (на всех зонах)	ДЧ	ДП	ДЧ	ДП	ДП	ДП	ДЧ	ДЧ
	Пути движения к объекту (от остановки транспорта)	ДЧ	ДЧ	ДЧ	ДП	ДП	ДП	ДЧ	ДЧ
	Все зоны и участки ⁵	ДЧ	ДЧ	ДЧ	ДП	ДП	ДП	ДЧ	ДЧ

Указывается:

ДП – доступно полностью (доступность для всех категорий инвалидов и других маломобильных групп населения);

ДЧ – доступно частично (достижимость мест целевого назначения для отдельных категорий инвалидов);

ДУ – доступно условно (организация помощи сотрудниками организации или иной альтернативной формы обслуживания (на дому, дистанционно, иное));

нет – недоступно (не предназначен для посещения инвалидами и другими маломобильными группами населения).

Указывается худший из вариантов ответа.

3.5. Итоговое заключение о состоянии доступности объекта и предоставляемых на нем услуг: Объект является доступным полностью для инвалидов, с нарушениями слуха, доступным частично инвалидам, передвигающимся на креслах-колясках, инвалидам с нарушениями ОДА, с нарушениями зрения, с умственными нарушениями.

4. Управленческое решение

4.1. Рекомендации по адаптации основных структурно-функциональных зон объекта:

Номер строки	Основные структурно-функциональные зоны объекта	Рекомендации по адаптации объекта (вид работы) ^б			
		не нуждается (доступ обеспечен)	ремонт (текущий, капитальный), оснащение оборудованием	индивидуальное решение с техническими средствами реабилитации	технические решения невозможны – организация альтернативной формы обслуживания
	Территория, прилегающая к зданию (участок)		Ремонт текущий, обновление асфальтового покрытия		
	Вход (входы) в здание		Регулировка доводчиков дверей		
	Путь (пути) движения внутри здания, включая пути эвакуации		Ремонт текущий	Использование сменного кресла-коляски, тактильных табличек, мнемосхем	
	Зона целевого назначения здания (целевого посещения объекта)		Ремонт текущий	Использование тактильных табличек	
	Санитарно-гигиенические помещения		Ремонт текущий	Использование ТСП: кресел с санитарным оснащением	

Номер строки	Основные структурно-функциональные зоны объекта	Рекомендации по адаптации объекта (вид работы) б			
		не нуждается (доступ обеспечен)	ремонт (текущий, капитальный), оснащение оборудованием	индивидуальное решение с техническими средствами реабилитации	технические решения невозможны – организация альтернативной формы обслуживания
	Система информации и связи (на всех зонах)			Использование видеодисплейного терминала, знаков с дублирующей информацией, выполненных шрифтом Брайля; информационных стендов	
	Пути движения к объекту (от остановки транспорта)	Услуги предоставляются по месту проживания получателей на объекте			
	Все зоны и участки				


Указываются конкретные рекомендации по каждой структурно-функциональной зоне.

4.2. Период проведения работ: 2024-2030 годы (при наличии финансирования) в рамках комплексной программы Свердловской области «Доступная среда», региональной программы Свердловской области в интересах граждан старшего поколения, утвержденной распоряжением Правительства Свердловской области от 11.11.2022 №683-РП «Об утверждении региональной программы Свердловской области в интересах граждан старшего поколения до 2025 года», за счет средств субсидии на выполнение государственного задания.

4.3. Ожидаемый результат (по состоянию доступности объекта) после выполнения работ по адаптации основных структурно-функциональных зон объекта: ДП-И (О, Г, У), ДЧ-И (К, С).


5. Паспорт доступности объекта социальной инфраструктуры и предоставляемых на нем услуг (далее – Паспорт доступности объекта) разработан комиссией по проведению обследования и паспортизации объекта социальной инфраструктуры и предоставляемых на нем услуг (далее – Комиссия):

Председатель Комиссии:


/Гнусина И.А.

Члены Комиссии:



/Альшевский С.В.


/Хоревич Е.Н.


/Кочева Н.В.


/Катышев О.Ю.

Согласовано:


/Понов В.П. председатель
Кировградской городской организации Всероссийской
общественной организации инвалидов

Копия паспорта доступности объекта направлена 01.07.2024 (дата) в Территориальный отраслевой исполнительный орган государственной власти Свердловской области – Управление социальной политики Министерства социальной политики Свердловской области № 13 для размещения информации о состоянии доступности объекта социальной инфраструктуры и предоставляемых на нем услуг для инвалидов и других маломобильных групп населения Свердловской области в автоматизированной информационной системе «Доступная среда Свердловской области» в информационно-телекоммуникационной сети «Интернет».