



**для специалистов системы реабилитации инвалидов,
формирования доступной среды жизнедеятельности**

- учебно-методические семинары, курсы, конференции
- публикации, справочные, аналитические материалы
- консультации, программы, научно-практические работы
- оценка доступности объектов и услуг, планы адаптации

www.rehabresource.ru

КАРТЫ ДОСТУПНОСТИ В СИСТЕМЕ СОЗДАНИЯ ДОСТУПНОЙ СРЕДЫ

К 2016 году **90** % субъектов РФ
(100 % в Уральском ФО) должны
иметь сформированные и
регулярно обновляемые карты
доступности объектов и услуг



Карта доступности РФ

ДОСТУПНАЯ РОССИЯ

A- A+   En ▼

Карта доступности объектов и услуг для инвалидов и других МГН
на территории Российской Федерации



Субъект РФ, район, населенный пункт

Искать

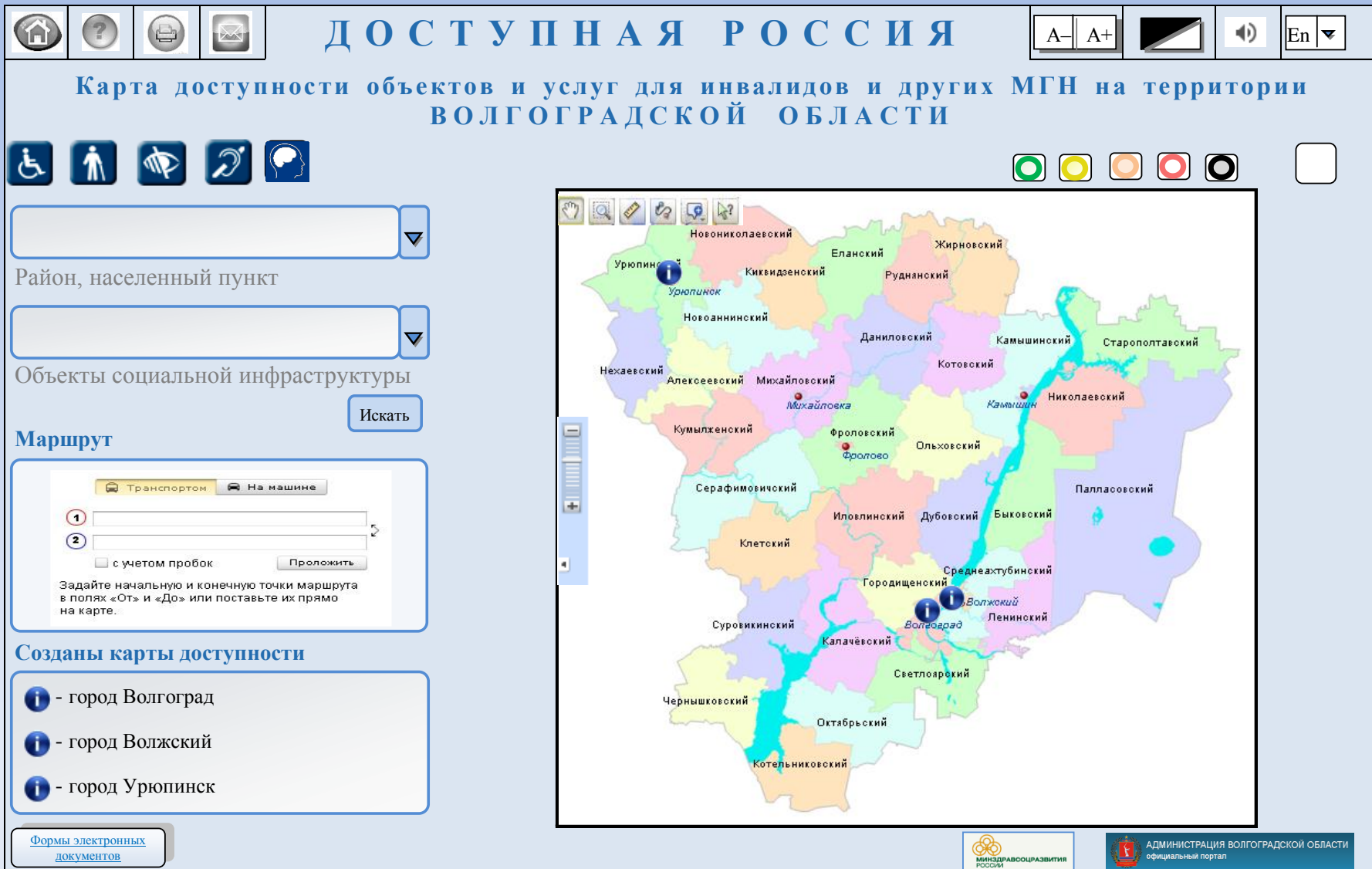
Созданы карты доступности

- 📍 - Красноярский край
- 📍 - Москва
- 📍 - Нижегородская область
- 📍 - Ростовская область
- 📍 - Томская область







[Формы электронных документов](#)

Карта доступности субъекта РФ





Карта доступности города РФ



ДОСТУПНАЯ РОССИЯ






A- A+





En ▼

Карта доступности объектов и услуг для инвалидов и других МГН на территории
САНКТ-ПЕТЕРБУРГА



Район

Наименование Адрес

ПОЛИКЛИНИКА

Объекты социальной инфраструктуры

Маршрут

Искать

Транспортом На машине


1 2


с учетом пробок


Проложить


Задайте начальную и конечную точки маршрута в полях «От» и «До» или поставьте их прямо на карте.


Степень доступности

 - объект полностью доступен для МГН - 4

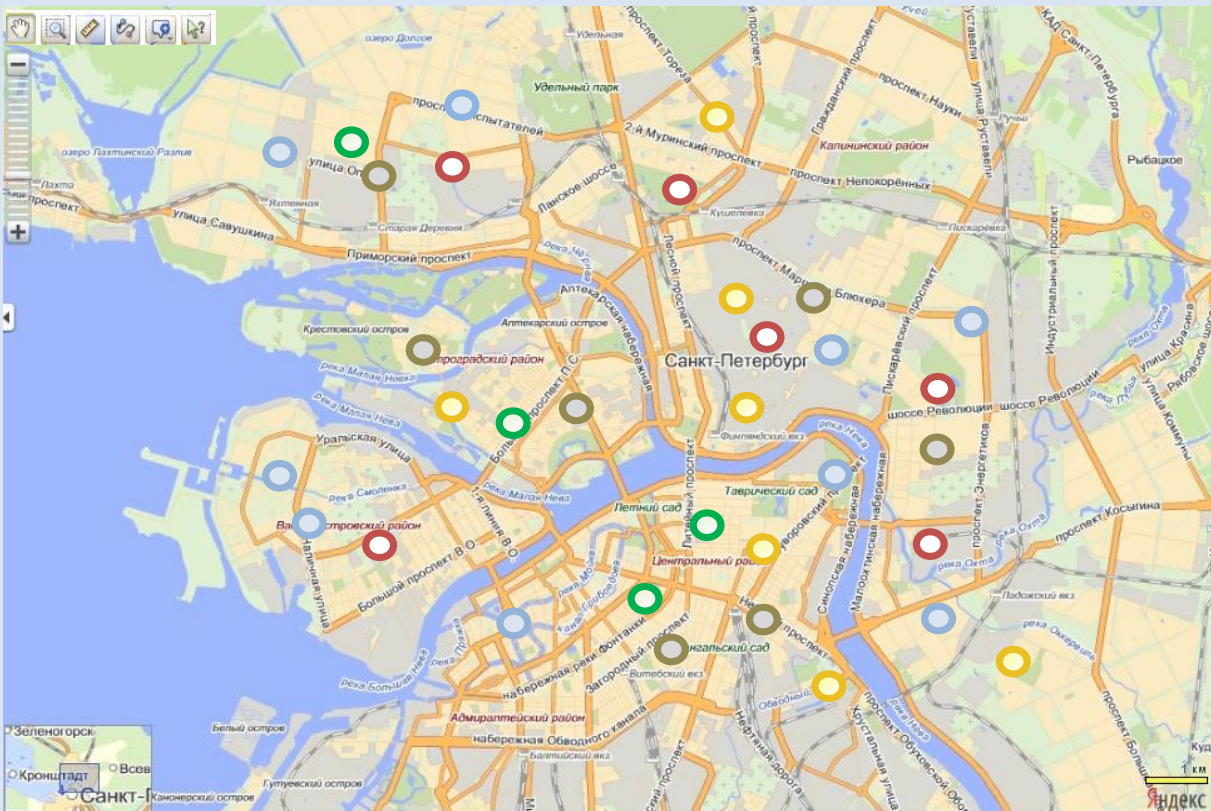
 - объект частично доступен для МГН - 7

 - объект условно доступен для МГН - 10

 - объект временно недоступен для МГН - 6

 - нет сведений о доступности - 7





Формы электронных документов



МИНДРАВОРАЗВИТИЯ РОССИИ



ОФИЦИАЛЬНЫЙ ПОРТАЛ АДМИНИСТРАЦИИ САНКТ-ПЕТЕРБУРГА

Карта доступности города РФ








ДОСТУПНАЯ РОССИЯ


A- A+



En ▼

Карта доступности объектов и услуг для инвалидов и других МГН на территории
САНКТ-ПЕТЕРБУРГА

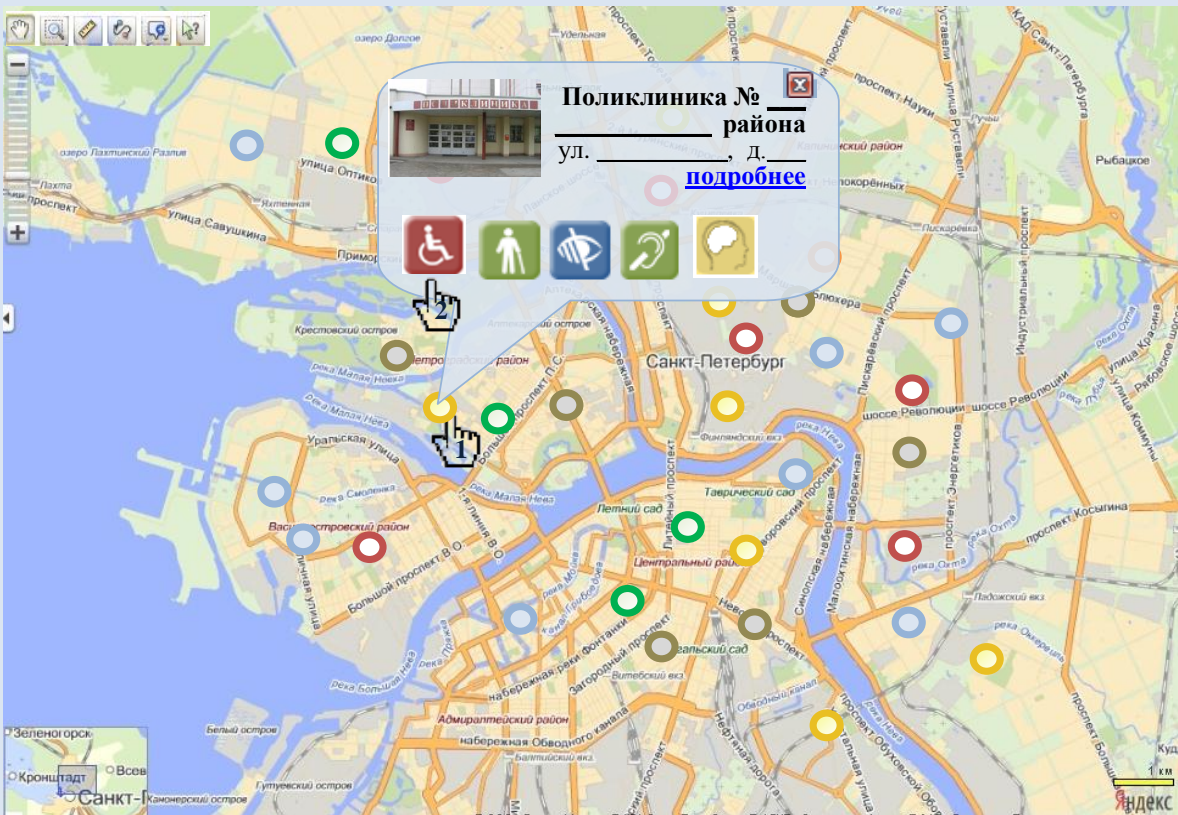



Сведения о доступности объекта
для 

Вариант организации доступности на объекте






Состояние доступности основных структурно-функциональных зон и элементов объекта (по данным паспортизации)

Наличие альтернативной формы обслуживания (дистанционно, на дому, с помощью работников объекта и др.)






Поликлиника № _____ района _____ ул. _____ д. _____ [подробнее](#)







Формы электронных документов








ОФИЦИАЛЬНЫЙ ПОРТАЛ
АДМИНИСТРАЦИИ САНКТ-ПЕТЕРБУРГА






Карта доступности города РФ









ДОСТУПНАЯ РОССИЯ



Карта доступности объектов и услуг для инвалидов и других МГН на территории
САНКТ-ПЕТЕРБУРГА







Информация об объекте



Путь следования к объекту

Оказываемые услуги (вид и форма оказания)

Категория обслуживаемого населения (по возрасту, по инвалидности)

Режим работы


Контактная информация: телефон, факс, электронная почта, сайт
(с возможностью выхода на электронный адрес или на сайт организации)

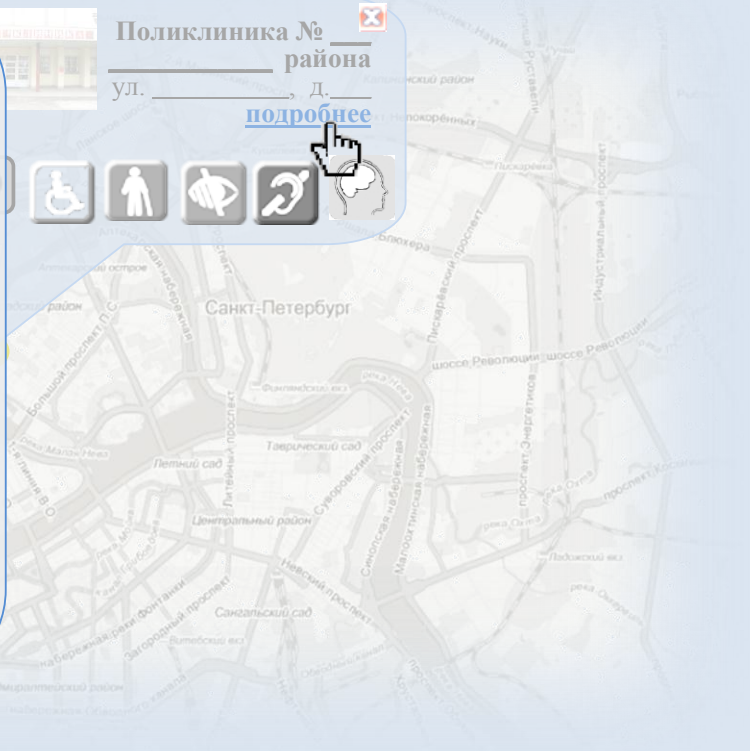


Поликлиника № _____ района _____



ул. _____, д. _____

[подробнее](#)












[Формы электронных документов](#)








Карта доступности города РФ



ДОСТУПНАЯ РОССИЯ

A- A+ 

Карта доступности объектов и услуг для инвалидов и других МГН на территории
САНКТ-ПЕТЕРБУРГА



Маршрут

Транспортом На машине

1 проспект Луначарского, 443

2 Макдональдс

☐ с учетом пробок

Проложить

Маршрут проезда

Общая длина: 4.1 км
Среднее время в пути: 9 мин
без учета пробок

[Обратный маршрут](#)

[Сохранить как виджет](#) ✓

[Сообщить об ошибке](#)

1 Россия, Санкт-Петербург, проспект Луначарского

1. Улица Демьяна Бедного 9.4 м

2. Налево, проспект Луначарского 1.9 км

3. Направо, Гражданский проспект 410 м

4. Направо 150 м

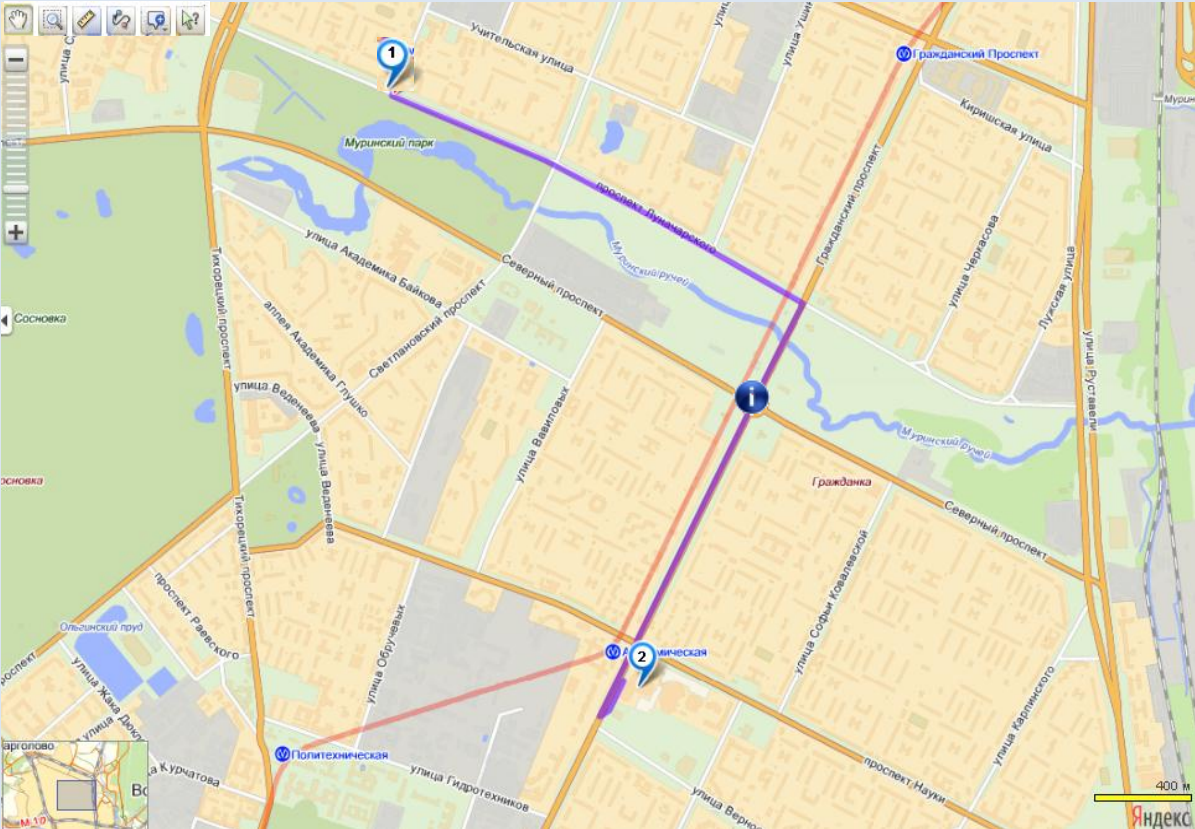
5. Направо, Гражданский проспект 1.4 км


6. Налево 190 м



2 Макдональдс
Россия, Санкт-Петербург, Гражданский проспект, 41а

Напечатать маршрут





[Формы электронных документов](#)



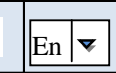













Карта доступности города РФ




ДОСТУПНАЯ РОССИЯ



Карта доступности объектов и услуг для инвалидов и других МГН на территории
САНКТ-ПЕТЕРБУРГА



Информация о доступности маршрута
для 

Виды общественного транспорта


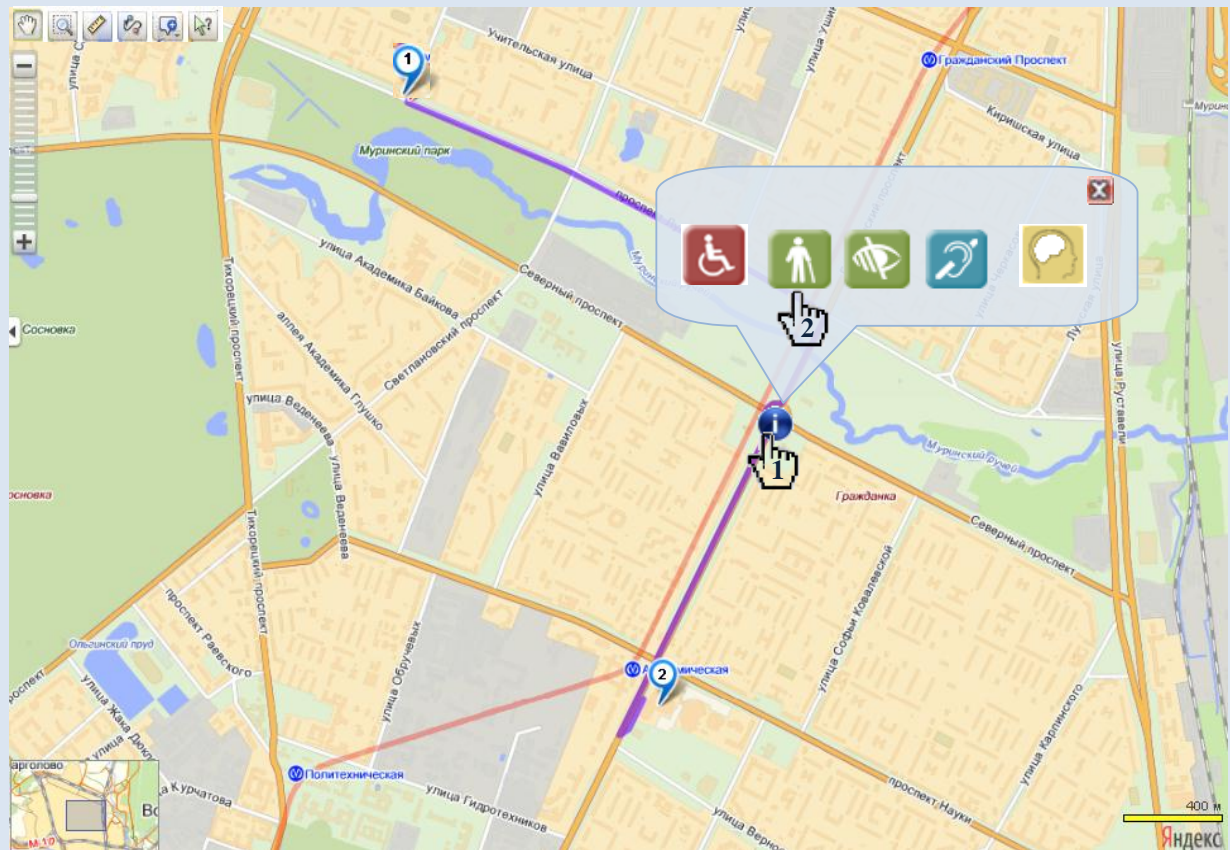
Остановки

Стоянки, парковки



Пешеходные пути и переходы

Светофоры

Наличие элементов адаптации на каждом из указанных видов транспорта и элементов дорожно-транспортной инфраструктуры, в т.ч. наличие специальной информации (визуальной, акустической, тактильной)



[Формы электронных документов](#)



Карта доступности на сайте «Жить вместе»

**ДОСТУПНАЯ
СРЕДА** ГОСУДАРСТВЕННАЯ
ПРОГРАММА

УЧИМСЯ ЖИТЬ ВМЕСТЕ
zhit-vmeste.ru

ВЕРСИЯ ДЛЯ СЛАБОВИДЯЩИХ
КАРТА САЙТА
ПОИСК НА САЙТЕ
ВЕРСИЯ ДЛЯ ПЕЧАТИ

Поиск

Новости Документы Информация **Карта доступности объектов** Форум

Карта доступности объектов по субъектам

Субъекты РФ:

Выберите субъект РФ

Созданы карты доступности

! Москва

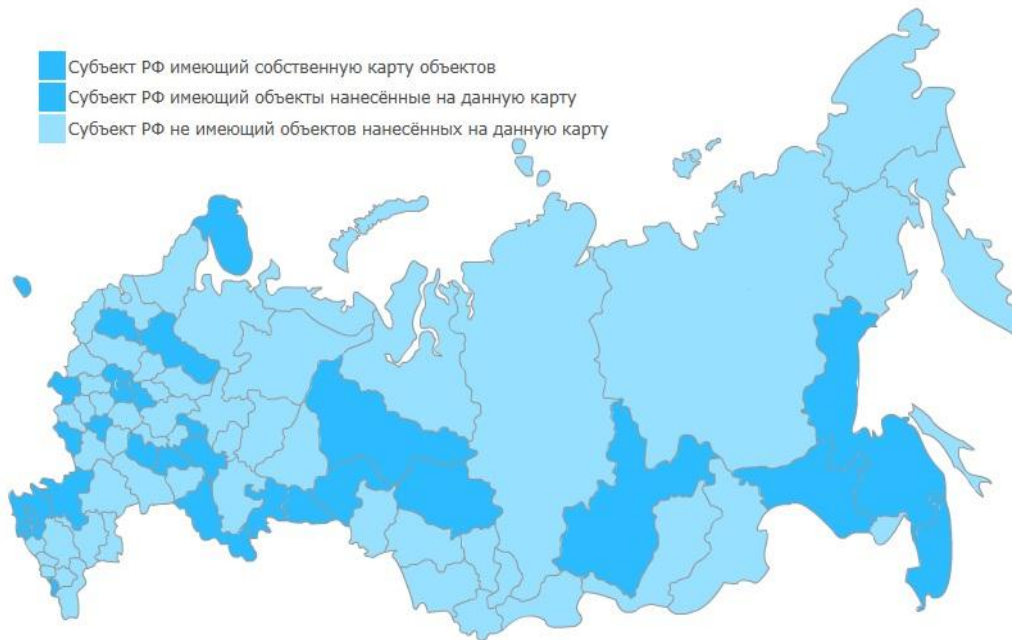
Формы электронных
документов



МИНИСТЕРСТВО ТРУДА
И СОЦИАЛЬНОЙ ЗАЩИТЫ
РОССИЙСКОЙ ФЕДЕРАЦИИ

Пожалуйста выберите регион для просмотра объектов на карте или для перехода на сайты субъектов РФ.

- Субъект РФ имеющий собственную карту объектов
- Субъект РФ имеющий объекты нанесённые на данную карту
- Субъект РФ не имеющий объектов нанесённых на данную карту



Карта доступности субъекта

Карта доступности объектов по субъектам

Введите фильтр на объекты

Название:

Субъекты РФ:

Мурманская область

Категории объектов:

Ничего не выбрано

Категории инвалидности:

Фильтр Сбросить

Схема

Паксе-Фьорд
Порсангер-Фьорд
залив Варангерфьорд
залив Анн-Фьорд
Вест-Фьорд
Финляндия
Швеция
оз. Топозеро
Белое море
Мурманск
Кольский залив
Чёшская губа
Мезенский залив
Мезень
Пинега
Онежская губа
Ботнический залив
пр. Поморский
Печорская губа
пр. Ка

Яндекс

© ЗАО «Резидент». © ВТУ ГШ ВС РФ © ЗАО «ТГА», 2008 [Сообщить об ошибке](#) · [Пользовательское соглашение](#)

*** Информация**

Для людей с нарушениями зрения

Для людей, передвигающихся на креслах-колясках

Для людей с умственными нарушениями

Для людей с нарушениями опорно-двигательного аппарата

Для людей с нарушениями слуха

На объект нет информации

Объект не доступен

Объект частично доступен

Объект условно доступен

Объект полностью доступен

ОСИ на карте субъекта

Карта доступности объектов по субъектам

Введите фильтр на объекты

Название:

Субъекты РФ:

Мурманская область

Категории объектов:

Ничего не выбрано

Категории инвалидности:

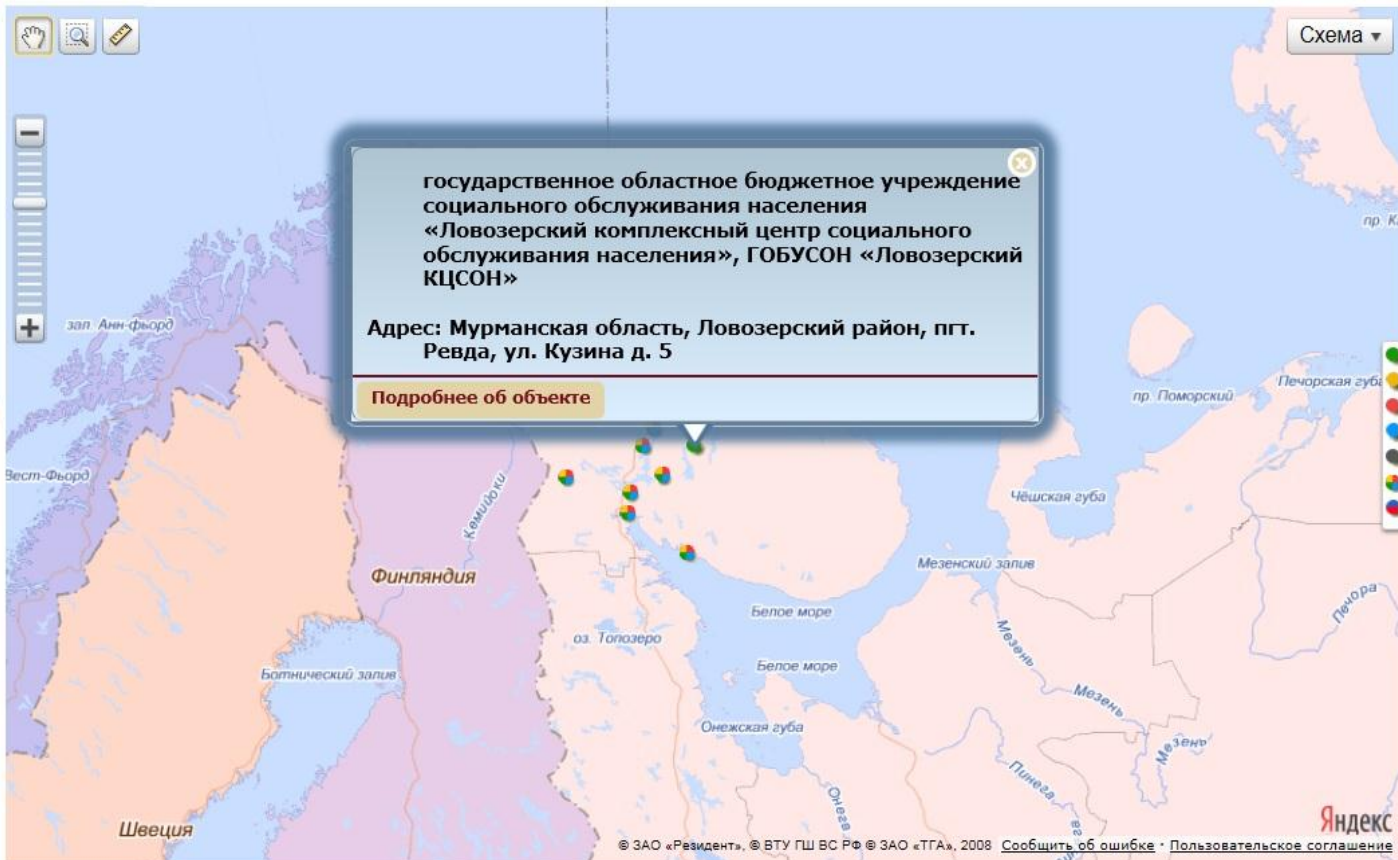


Фильтр

Сбросить

* Информация

- Для людей с нарушениями зрения
- Для людей, передвигающихся на креслах-колясках
- Для людей с умственными нарушениями
- Для людей с нарушениями опорно-двигательного аппарата
- Для людей с нарушениями слуха
- На объект нет информации
- Объект не доступен
- Объект частично доступен
- Объект условно доступен
- Объект полностью доступен



Информация об ОСИ

государственное областное бюджетное учреждение социального обслуживания населения «Ловозерский комплексный центр социального обслуживания населения», ГОБУСОН «Ловозерский КЦСОН»

Адрес: Мурманская область, Ловозерский район, пгт. Ревда, ул. Кузина д. 5

Телефон: 8 (815 38) 44 797

Субъекты РФ: Мурманская область

Категории объектов: Социальная защита населения

Категории доступности:

-  Объект полностью доступен для инвалидов с нарушением зрения
-  Объект условно доступен для колясочников
-  Объект полностью доступен для инвалидов с нарушением слуха
-  Объект полностью доступен для инвалидов с умственными нарушениями
-  Объект полностью доступен для инвалидов с проблемами опорно-двигательного аппарата

Размещение объекта: Часть здания

Этажность (на каком этаже находится): На 1,2,3 этаже

Площадь, кв.м: 1790,89

Год постройки здания: 1974

Год последнего капитального ремонта: 2009

Основание для пользования объектом: Оперативное управление

Юридический адрес организации: 184580 Мурманская область, Ловозерский район, пгт. Ревда, ул. Кузина д. 5

Форма собственности: Государственная

Территориальная принадлежность: Муниципальная

Вышестоящая организация: Министерство труда и социального развития Мурманской области

Адрес вышестоящей организации, телефон: 183025, г. Мурманск, ул. Полярные Зори, д. 46 а

Категории обслуживаемого населения по возрасту:

Все возрастные категории

Категории обслуживаемых инвалидов :

Инвалиды по слуху

Инвалиды с патологией опорно-двигательного аппарата

Инвалиды с умственной отсталостью

Инвалиды на коляске

Инвалиды по зрению

Виды услуг: Предоставление социальных услуг с обеспечением проживания

Форма оказания услуг: Проживанием, на дому

Плановая мощность (количество обслуживаемых в день): 10 мест

Участие в исполнении ИПР инвалида: Да

Расстояние до объекта от остановки транспорта, м : 300

Время движения (пешком), мин: 5

Наличие выделенного от проезжей части пешеходного пути : Да

Наличие перекрёстков: Агтау

Фото объекта:



Проголосуйте за доступность объекта ☐ ☐ ☐ ☐ (Нет голосов)

Комментарии (0)

Чтобы оставить комментарий вам необходимо авторизоваться

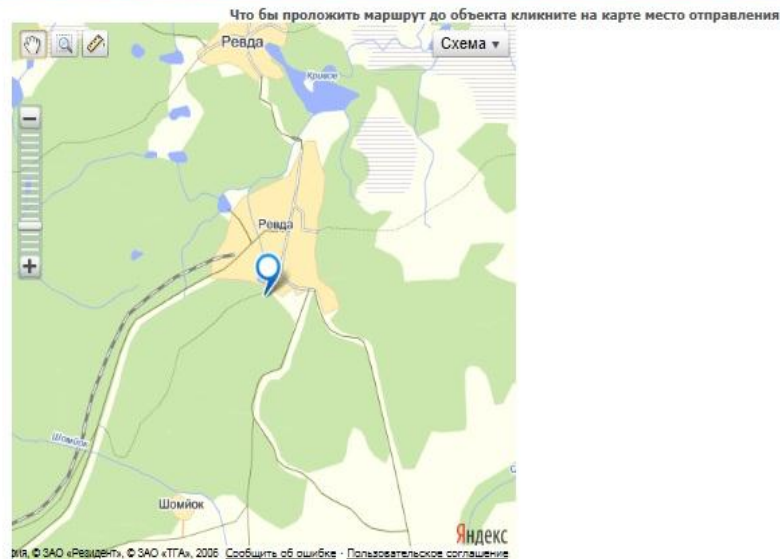
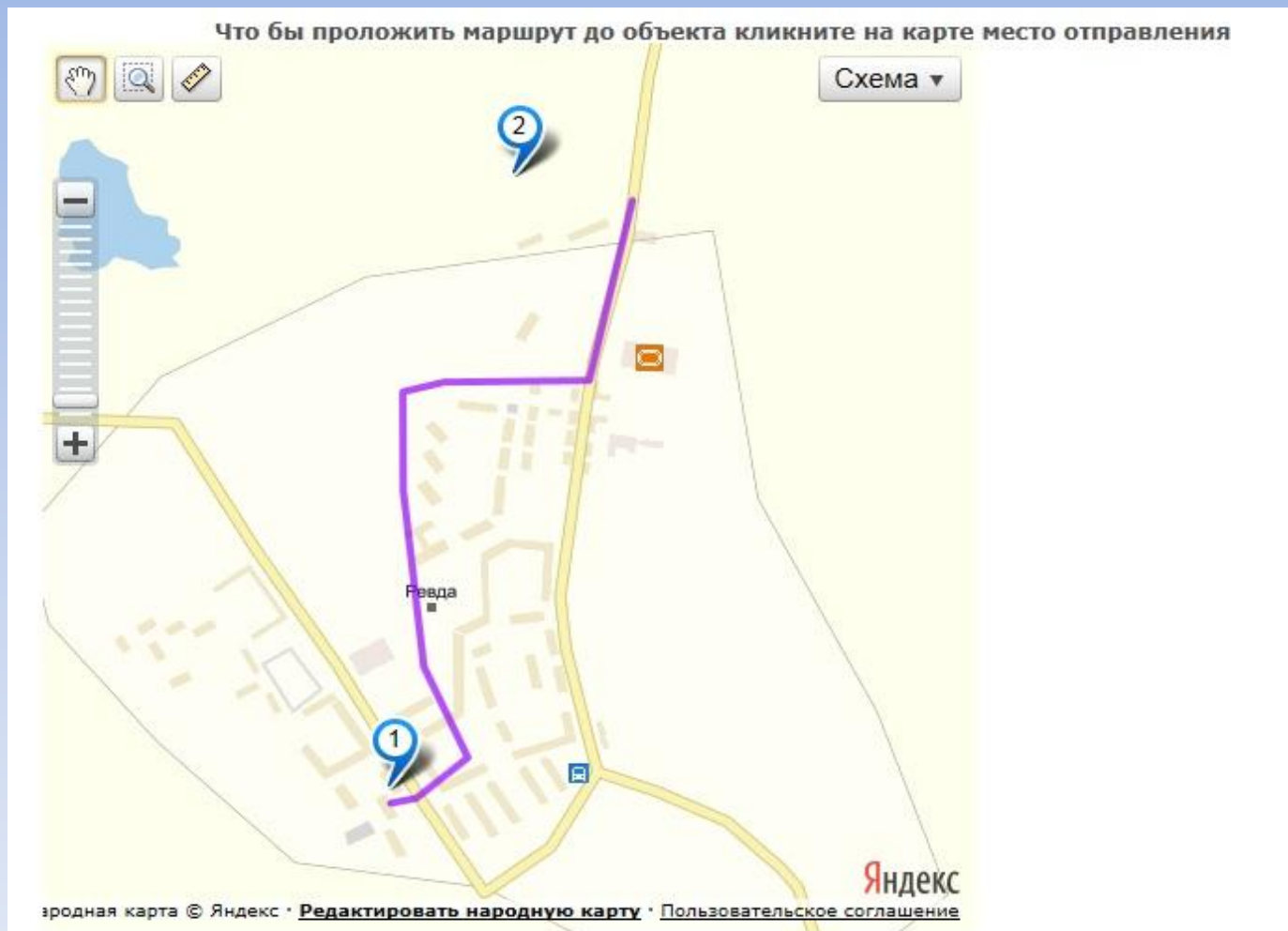


Фото добавленные пользователями



Маршрут



Общая длина маршрута: 1.7 км

Время в пути: 9 мин

Трогаемся,

Едем прямо, проезжаем 967.3 м.,

Едем направо, проезжаем 361.98 м.,

Едем налево, проезжаем 369.86 м.,

Останавливаемся.

Очистить маршрут

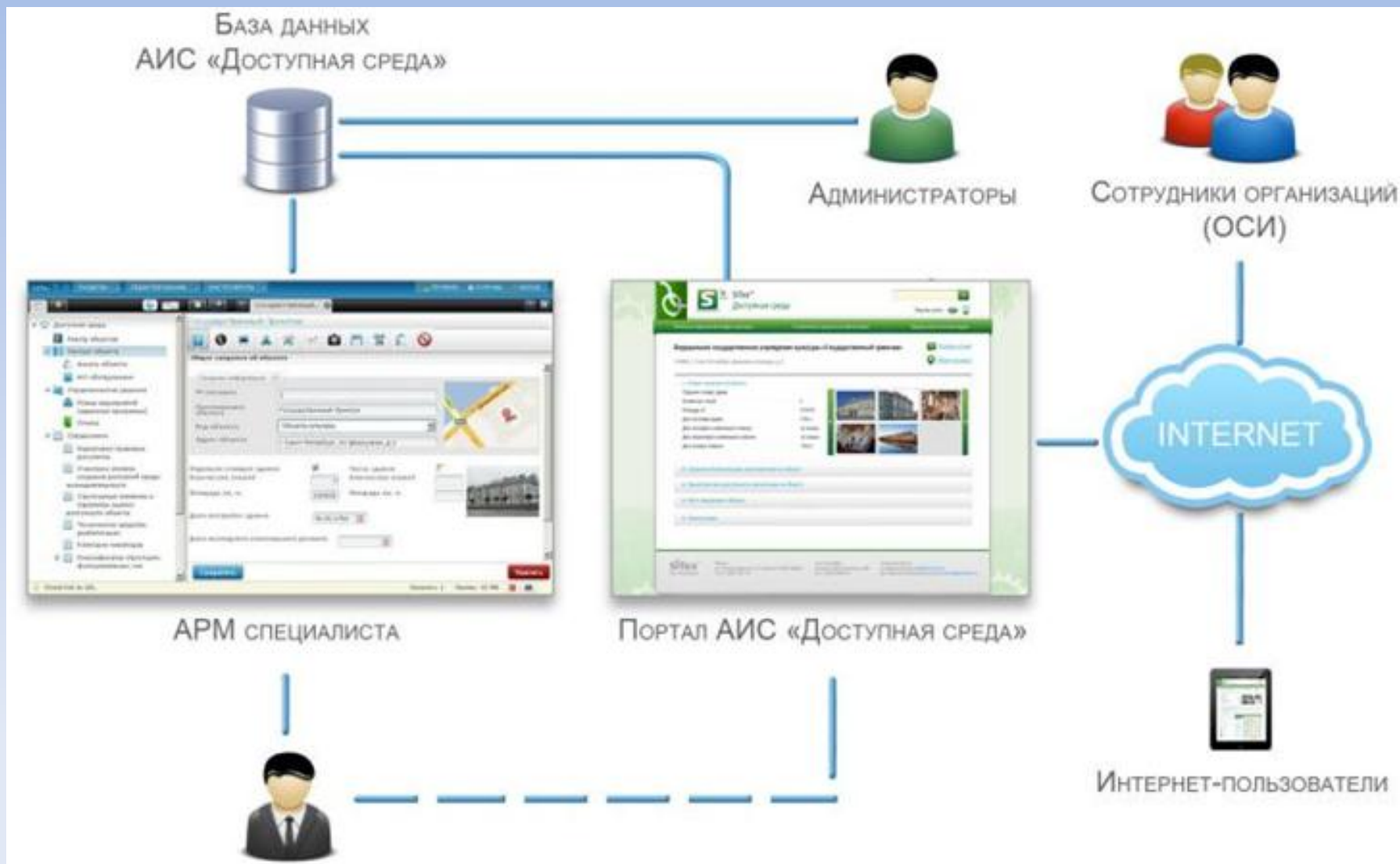
Система документационного обеспечения деятельности по созданию доступной среды



Документы, образуемые в процессе изучения потребностей инвалидов в создании условий доступности


Документы, образуемые в процессе изучения состояния доступности объектов социальной инфраструктуры и услуг

СТРУКТУРА АИС «ДОСТУПНАЯ СРЕДА»



АРМ «ДОСТУПНАЯ СРЕДА»

- ✓ учет ОСИ и результатов оценки их состояния доступности;
- ✓ формирование основных учетных и отчетных документов (Реестра ОСИ, Паспорта ОСИ, Анкеты, Акта обследования; Плана (адресной программы) адаптации ОСИ, Отчета о выполнении Плана (адресной программы);
- ✓ формирование статистических и аналитических материалов, в том числе в графическом изображении;
- ✓ ведение справочников и классификаторов.



АРМ «ДОСТУПНАЯ СРЕДА»

Доступная среда

- Реестр объектов
- Паспорт объекта**
 - Анкета объекта
 - Акт обследования
- Управленческие решения
 - Планы мероприятий (адресные программы)
 - Отчеты
- Справочники
 - Нормативно-правовые документы
 - Участники системы создания доступной среды жизнедеятельности
 - Структурные элементы и параметры оценки доступности объекта
 - Технические средства реабилитации
 - Категории инвалидов
 - Классификатор структурно-функциональных зон

Государственный Эрмитаж

Общие сведения об объекте


Сводная информация



№ паспорта: 2


Наименование объекта: Государственный Эрмитаж

Вид объекта: Объекты культуры

Адрес объекта: г Санкт-Петербург, пл Дворцовая, д.2



Отдельно стоящее здание ☒ Часть здания ☐
Количество этажей: 3 Количество этажей:
Площадь кв. м.: 183820 Площадь кв. м.:
Дата постройки здания: 01.01.1764 
Дата последнего капитального ремонта: 



Сохранить **Удалить**

Портал «ДОСТУПНАЯ СРЕДА»



Гражданам предоставляется информация об ОСИ, их доступности для инвалидов и других МГН, местоположении объектов на карте региона («Карте доступности»)

Представители общественных организаций инвалидов и граждане имеют возможность направлять сведения о приоритетных ОСИ, о проблемах их доступности



Руководители, собственники и арендаторы ОСИ получают удобный инструмент для взаимодействия с ИОГВ по вопросам обеспечения доступности своих объектов

Портал «ДОСТУПНАЯ СРЕДА»



SiTex™
Доступная среда

Версии сайта:  

[Информация](#) [Карты доступности](#) [Реабилитация инвалидов](#) [Документы по папортизации](#)

События

апр
24

Вниманию начинающим предпринимателям! АУ АО «МФЦ» проводит обучающие курсы

Соглашение о взаимодействии МФЦ и

апр
22

Вниманию начинающим предпринимателям! АУ АО «МФЦ» проводит обучающие курсы

апр
24

Вниманию начинающим предпринимателям! АУ АО «МФЦ» проводит обучающие курсы

Соглашение о взаимодействии МФЦ и

апр
22

Вниманию начинающим предпринимателям! АУ АО «МФЦ» проводит обучающие курсы

О портале

16 апреля 2009 года в Санкт-Петербурге, на базе социального учебного заведения «Профессионально-реабилитационный центр» открылся «Функциональный дом реабилитационной техники». Он создан в соответствии с соглашением между Комитетом по социальной политике Санкт-Петербурга и группой финских компаний-производителей специальной мебели и реабилитационного оборудования при активном участии Всероссийской гильдии протезистов-ортопедов. Это первый подобный проект в России.

Новости



12.12.2012
Вниманию начинающим предпринимателям! АУ АО «МФЦ» проводит



12.12.2012
«Ростелеком» просит упорядочить процедуру регистрации граждан для получения ряда госуслуг на едином портале.

Объекты социальной инфраструктуры

				
Всего	Доступно полностью	Доступно частично	Доступно условно	Временно недоступно
52	20	8	12	10



ГОСУДАРСТВЕННАЯ
ИНСПЕКЦИЯ
ТРУДА



Государственные услуги
в Санкт-Петербурге
Информационный портал



МИНИСТЕРСТВО ТРУДА
И СОЦИАЛЬНОЙ ЗАЩИТЫ
РОССИЙСКОЙ ФЕДЕРАЦИИ

Работа в России

ИНФОРМАЦИОННЫЙ ПОРТАЛ

[Информация](#)[Новости](#)[Справочная информация](#)[Контакты](#)[Часто задаваемые вопросы](#)[Инструкция пользования порталом](#)

[Карты доступности](#)[Объекты социальной инфраструктуры](#)[Маршруты](#)

[Реабилитация инвалидов](#)[Программа субъекта](#)[Нормативно-правовые документы](#)[ТСР](#)[Реабилитационные](#)

[Документы по папортизации](#)[Формы документов](#)[Информация о специалистах, занимающихся созданием доступности](#)

Карта сайта

2013 © При перепечатке материалов ссылка обязательна.

Сейчас на сайте: 6675

Карта доступности

Информация

Карты доступности

Реабилитация инвалидов

Паспортизация ОСИ

[Карты доступности](#) > Объекты социальной инфраструктуры

Карта доступности объектов

Населенный пункт



Название





НАЙТИ



Объект на Карте доступности

SiTex™
Доступная среда

Версии сайта:



Информация
Карты доступности
Реабилитация инвалидов
Паспортизация ОСИ

Государственный Эрмитаж





+ Оставить отзыв

📍 Объект на карте

Объекты культуры
191186 г Санкт-Петербург г Санкт-Петербург наб Дворцовая 34

+ Общие сведения об объекте


Часть здания	Нет
Количество этажей	- нет значения -
Площадь кв. м.	- нет значения -
Дата постройки здания	01.02.1880
Дата последнего капитального ремонта	- нет значения -
Дата предстоящего текущего ремонта	- нет значения -
Дата предстоящего капитального ремонта	- нет значения -








+ Доступность объекта для инвалидов


- Состояние доступности структурно-функциональных зон


Категории инвалидов и МГН

 Передвигающиеся на креслах-колясках

 С нарушениями опорно-двигательного аппарата

 С нарушениями зрения

 С нарушениями слуха

 С нарушением умственной деятельности

Доступность зон объекта






☒ Доступно полностью

☐ Доступно условно

☐ Доступно частично

☐ Временно недоступно

☐ Нет информации о доступности

Основные зоны	Состояние доступности для основных категорий инвалидов				
					
1. Территория, прилегающая к зданию (участок)	<input checked="" type="checkbox"/>	<input checked="" type="checkbox"/>	<input checked="" type="checkbox"/>	<input checked="" type="checkbox"/>	<input type="checkbox"/>
2. Вход (входы) в здание	<input checked="" type="checkbox"/>	<input checked="" type="checkbox"/>	<input type="checkbox"/>	<input checked="" type="checkbox"/>	<input checked="" type="checkbox"/>
3. Путь (пути) движения внутри здания (в т.ч. пути эвакуации)	<input type="checkbox"/>	<input checked="" type="checkbox"/>	<input checked="" type="checkbox"/>	<input checked="" type="checkbox"/>	<input checked="" type="checkbox"/>
4.1 Зоны целевого назначения здания (Зона обслуживания инвалидов)	<input type="checkbox"/>	<input type="checkbox"/>	<input checked="" type="checkbox"/>	<input checked="" type="checkbox"/>	<input type="checkbox"/>
5. Санитарно-гигиенические помещения	<input type="checkbox"/>	<input type="checkbox"/>	<input type="checkbox"/>	<input type="checkbox"/>	<input type="checkbox"/>
6. Система информации на объекте	<input type="checkbox"/>	<input type="checkbox"/>	<input checked="" type="checkbox"/>	<input checked="" type="checkbox"/>	<input type="checkbox"/>

Рохманова Марина Владимировна,
координатор проектов АНО
«Межрегиональный ресурсный центр для
специалистов по реабилитации и
социальной интеграции инвалидов
«Доступный мир» (Санкт-Петербург)

+ 7 964 332 87 07

marinavroh@gmail.com

www.rehabresource.ru

Благодарю за внимание!