


УТВЕРЖДЕНА  
 постановлением Правительства  
 Свердловской области  
 от 11.02.2014 № 70-ПП  
 «О координации деятельности  
 в сфере формирования доступной  
 среды жизнедеятельности для  
 инвалидов и других маломобильных  
 групп населения на территории  
 Свердловской области»

УТВЕРЖДАЮ

Директор

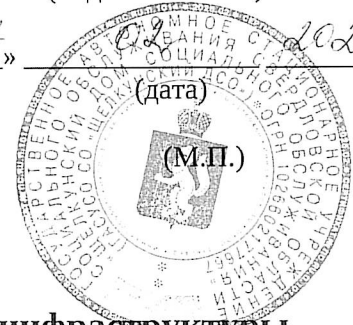
(должность руководителя организации)

 / Е.В.Некрасова

(подпись/Ф.И.О.)

«27» 02 2026 года

(дата)



## ПАСПОРТ

доступности объекта социальной инфраструктуры  
 и предоставляемых на нем услуг

№ 2

«27» февраля 2026 года

1. Общие сведения об объекте

1.1. Вид (наименование) объекта: **спальный корпус № 2.**

1.2. Полный почтовый адрес объекта: **624015 Свердловская область,  
 Сысертский район, с. Щелкун, ул. Советская, 314.**

1.3. Сведения о размещении объекта:

отдельно стоящее здание (количество этажей) 2, 749,4 кв. м,  
 часть здания \_\_\_\_\_ этаж (-а, -ей) (или на \_\_\_\_\_ этаже), \_\_\_\_\_ кв. м,  
 наличие прилегающего земельного участка (да/нет), 8000 кв. м.

1.4. Год постройки здания 1991 г., последнего капитального ремонта **2011-2013 г.**

1.5. Дата предстоящих плановых ремонтных работ:

текущего 2026 г., капитального 2026 г..

1.6. Сведения об организации, расположенной на объекте:

1.6.1. Наименование организации, расположенной на объекте:

полное наименование (по учредительным документам): **Государственное автономное стационарное учреждение социального обслуживания Свердловской области «Щелкунский дом социального обслуживания»**  
сокращенное наименование (по учредительным документам): **ГАСУСО СО «Щелкунский ДСО».**

1.6.2. Юридический адрес организации, телефон, электронная почта: **624015, Свердловская область, Сысертский район, село Щелкун, улица Советская, 314; т.: 8(343) 312-00-08 (доб. 200), soc023@egov66.ru.**

1.6.3. Основание для пользования объектом (оперативное управление, аренда, собственность): **оперативное управление.**

1.6.4. Форма собственности объекта (государственная (федеральная, региональная), муниципальная, частная): **государственная (региональная).**

1.6.5. Вышестоящая организация (наименование): **Министерство социальной политики Свердловской области.**

1.6.6. Юридический адрес вышестоящей организации, телефон, электронная почта: **620144, Свердловская область, город Екатеринбург, улица Большакова, 105; т.: 8(343) 312-00-08.**

2. Характеристика деятельности организации на объекте (по обслуживанию населения) **Социальное обслуживание населения**

2.1. Сфера деятельности (социальная защита, занятость, здравоохранение, культура, образование, транспорт, информация и связь, физическая культура и спорт): **социальная защита.**

2.2. Категории обслуживаемого населения по возрасту (дети, взрослые, все возрастные категории): **взрослые и пожилые.**

2.3. Категории обслуживаемых инвалидов (инвалиды, передвигающиеся на креслах-колясках, инвалиды с нарушением опорно-двигательного аппарата, инвалиды с нарушением зрения, инвалиды с нарушением слуха, инвалиды с умственными нарушениями): **взрослые.**

2.4. Виды услуг: **социально-бытовые, социально-медицинские; социально-психологические; социально-педагогические; социально-трудовые; социально-правовые; услуги в целях повышения коммуникативного потенциала получателей социальных услуг.**

2.5. Форма оказания услуг (на объекте, с длительным пребыванием, с проживанием, на дому, дистанционно): **на объекте с постоянным проживанием.**

2.6. Плановая мощность:

посещаемость (количество обслуживаемых граждан в день) **74 человека с постоянным круглосуточным проживанием;**

вместимость **74 человека;**

пропускная способность **74 человека.**

2.7. Участие в исполнении индивидуальной программы реабилитации или абилитации инвалида (ребенка-инвалида) (да/нет): **да.**

3. Состояние доступности объекта и предоставляемых на нем услуг

3.1. Путь следования к объекту пассажирским транспортом (описать маршрут движения с использованием пассажирского транспорта) **Екатеринбург - Щелкун,**

наличие адаптированного пассажирского транспорта к объекту **нет.**

3.2. Путь к объекту от ближайшей остановки пассажирского транспорта:

3.2.1. Расстояние до объекта от остановки транспорта **\_\_500\_\_** метров.

3.2.2. Время движения (пешком) **\_\_10\_\_** минут.

3.2.3. Наличие выделенного от проезжей части пешеходного пути (да/нет): **нет.**

3.2.4. Перекрестки (нерегулируемые, регулируемые, регулируемые со звуковой сигнализацией, таймером, нет): **нет.**

3.2.5. Информация на пути следования к объекту (акустическая, тактильная, визуальная, нет): **нет.**

3.2.6. Перепады высоты на пути (съезды с тротуара) (нет/есть (описать)): **нет,** их обустройство для инвалидов, передвигающихся на креслах-колясках (нет/есть (описать)): **нет.**

3.3. Организация доступности объекта и предоставляемых на нем услуг для инвалидов<sup>1</sup>

Номер строки	Категория инвалидов (вид нарушения)	Вариант организации доступности объекта и предоставляемых на нем услуг <sup>2</sup>
1.	Все категории инвалидов и маломобильных групп населения <sup>3</sup>	ДУ
2.	в том числе инвалиды:	
3.	передвигающиеся на креслах-колясках	ДУ
4.	с нарушением опорно-двигательного аппарата	ДУ
5.	с нарушением зрения	ДУ
6.	с нарушением слуха	ДУ
7.	с умственными нарушениями	А

<sup>1</sup> С учетом СП 35-101-2001, СП 31-102-99.

<sup>2</sup> Указывается один из вариантов:

«А» (доступность всех зон и помещений (универсальная);

«Б» (специально выделенные для инвалидов участки и помещения);

«ДУ» (дополнительная помощь сотрудника, услуги на дому, дистанционно);

«Нет» (не организована доступность).

<sup>3</sup> Указывается худший из вариантов ответа.

## 3.4. Состояние доступности основных структурно-функциональных зон объекта

Номер строки	Основные структурно-функциональные зоны объекта	Состояние доступности объекта для основных категорий инвалидов <sup>4</sup>						
		К (для передвигающих на креслах-колясках)	О (с нарушениями опорно-двигательного аппарата)	С (с нарушениями зрения)	Г (с нарушениями слуха)	У (с умственными нарушениями)	Для всех категорий маломобильных групп населения <sup>5</sup>	
1.	Территория, прилегающая к зданию (участок)	ДП	ДП	ДП	ДП	ДП	ДП	ДП
2.	Вход (входы) в здание	ДП	ДП	ДУ	ДП	ДП	ДУ	ДУ
3.	Путь (пути) движения внутри здания, включая пути эвакуации	ДУ	ДУ	ДУ	ДУ	ДП	ДУ	ДУ
4.	Зона целевого назначения здания (целевого посещения объекта)	ДУ	ДУ	ДП	ДУ	ДП	ДУ	ДУ
5.	Санитарно-гигиенические помещения	ДУ	ДУ	ДП	ДП	ДП	ДУ	ДУ
6.	Система информации и связи (на всех зонах)	ДП	ДП	ДП	ДП	ДП	ДП	ДП
7.	Пути движения к объекту (от остановки транспорта)	ДП	ДП	ДП	ДП	ДП	ДП	ДП
8.	Все зоны и участки <sup>5</sup>	ДУ	ДУ	ДУ	ДП	ДП	ДУ	ДУ

<sup>4</sup> Указывается:

ДП – доступно полностью (доступность для всех категорий инвалидов и других маломобильных групп населения);

ДЧ – доступно частично (достигаемость мест целевого назначения для отдельных категорий инвалидов);

ДУ – доступно условно (организация помощи сотрудниками организации или иной альтернативной формы обслуживания (на дому, дистанционно, иное));

нет – недоступно (не предназначен для посещения инвалидами и другими маломобильными группами населения).

5 Указывается худший из вариантов ответа.

### 3.5. Итоговое заключение о состоянии доступности объекта и предоставляемых на нем услуг: **ДОСТУПНО УСЛОВНО.**

#### 4. Управленческое решение

#### 4.1. Рекомендации по адаптации основных структурно-функциональных зон объекта:

Номер строки	Основные структурно-функциональные зоны объекта	Рекомендации по адаптации объекта (вид работы) <sup>б</sup>			
		не нуждается (доступ обеспечен)	ремонт (текущий, капитальный), оснащение оборудованием	решение с техническими средствами реабилитации	технические решения невозможны – организация альтернативной формы обслуживания
1.	Территория, прилегающая к зданию (участок)				
2.	Вход (входы) в здание				
3.	Путь (пути) движения внутри здания, включая пути эвакуации		Замена перил лестничных маршей, оборудование подъемника		
4.	Зона целевого назначения здания (целевого посещения объекта)				
5.	Санитарно-гигиенические помещения		Ремонт санитарных узлов		
6.	Система информации и связи (на всех зонах)				
7.	Пути движения к объекту (от остановки транспорта)				
8.	Все зоны и участки				

<sup>б</sup> Указываются конкретные

рекомендации

по каждой

структурно-функциональной

зоне.

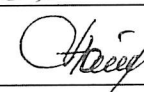
4.2. Период проведения работ: до 2028 года

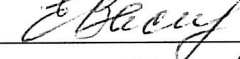
в рамках исполнения (указать наименование программы или плана мероприятий по адаптации основных структурно-функциональных зон объекта): программы «Доступная среда».

4.3. Ожидаемый результат (по состоянию доступности объекта) после выполнения работ по адаптации основных структурно-функциональных зон объекта: **будет доступно условно.**

5. Паспорт доступности объекта социальной инфраструктуры и предоставляемых на нем услуг (далее – Паспорт доступности объекта) разработан комиссией по проведению обследования и паспортизации объекта социальной инфраструктуры и предоставляемых на нем услуг (далее – Комиссия):

Председатель Комиссии:  / Е.В.Некрасова

Секретарь Комиссии:  (подпись/Ф.И.О.) / Н.А.Зырянова  
(подпись/Ф.И.О.)

Члены Комиссии:  / Е.В.Васильева

(подпись/Ф.И.О.) / А.В.Ошмарова

(подпись/Ф.И.О.) / Т.В.Киселева  
(подпись/Ф.И.О.)

6. Копия Паспорта доступности объекта направлена 13.03.2016  
(дата)

в Территориальный отраслевой исполнительный орган государственной власти Свердловской области - Управление социальной политики Министерства социальной политики Свердловской области № 25

(наименование территориального отраслевого исполнительного органа государственной

власти Свердловской области – управления социальной политики Министерства социальной политики Свердловской области)

для размещения информации о состоянии доступности объекта социальной инфраструктуры и предоставляемых на нем услуг для инвалидов и других маломобильных групп населения Свердловской области в автоматизированной информационной системе «Доступная среда Свердловской области» в информационно-телекоммуникационной сети «Интернет».