


УТВЕРЖДАЮ  
 Директор ГАУ «КЦСОН Чкаловского  
 района г. Екатеринбурга»  
 (должность руководителя организации)

 / О.Г. Семячкова  
 (подпись/Ф.И.О.)

«10» июня 2024 года

(дата)

(М.П.)

для  
 документов  
 и справок



**ПАСПОРТ**  
**доступности объекта социальной инфраструктуры**  
**и предоставляемых на нем услуг**

№ \_\_\_\_\_

10 июня 2024 года

**1. Общие сведения об объекте**

1.1. Вид (наименование) объекта: Часть здания жилого помещения

1.2. Полный почтовый адрес объекта: 620010, г. Екатеринбург, переулок  
 Запорожский, дом 14.

1.3. Сведения о размещении объекта:

отдельно стоящее здание (количество этажей) 2, 642,7 кв. м,  
 наличие прилегающего земельного участка (да), 6617 кв. м.

1.4. Год постройки здания 1953, последнего капитального ремонта \_\_\_\_\_ год.

1.5. Дата предстоящих плановых ремонтных работ:

текущего \_\_\_\_\_, капитального \_\_\_\_\_.

1.6. Сведения об организации, расположенной на объекте:

1.6.1. Наименование организации, расположенной на объекте:

полное наименование (по учредительным документам):

Государственное автономное учреждение социального обслуживания

Свердловской области «Комплексный центр социального обслуживания населения  
 Чкаловского района города Екатеринбурга»

сокращенное наименование (по учредительным документам): ГАУСО СО

«КЦСОН Чкаловского района г. Екатеринбурга»

1.6.2. Юридический адрес организации, телефон, электронная почта:

620130 г Екатеринбург, пер ,Трактористов 19, (343)287-56-31,

m-sp-so-chk@egov66.ru

1.6.3. Основание для пользования объектом (оперативное управление, аренда,  
 собственность): оперативное управление.

1.6.4. Форма собственности объекта (государственная (федеральная, региональная), муниципальная, частная): Государственная.

1.6.5. Вышестоящая организация (наименование):

Министерство социальной политики Свердловской области

1.6.6. Юридический адрес вышестоящей организации, телефон, электронная почта: 620144 г. Екатеринбург ул. Большакова, 105, тел 8(343)312-00-08, e-mail: mspso@egov66..ru

## **2. Характеристика деятельности организации на объекте (по обслуживанию населения)**

2.1. Сфера деятельности (социальная защита, занятость, здравоохранение, культура, образование, транспорт, информация и связь, физическая культура и спорт): социальная защита.

2.2. Категории обслуживаемого населения по возрасту (дети, взрослые, все возрастные категории): дети.

2.3. Категории обслуживаемых инвалидов (инвалиды, передвигающиеся на креслах-колясках, инвалиды с нарушением опорно-двигательного аппарата, инвалиды с нарушением зрения, инвалиды с нарушением слуха, инвалиды с умственными нарушениями): инвалиды с умственными нарушениями

2.4. Виды услуг: социально-бытовые, социально-педагогические, социально-медицинские, социально-психологические, социально-правовые.

2.5. Форма оказания услуг (на объекте, с длительным пребыванием, с проживанием, на дому, дистанционно): на объекте с проживанием.

2.6. Плановая мощность:

посещаемость (количество обслуживаемых граждан в день) 27 чел.;

вместимость 27 чел.;

пропускная способность 27 чел.

2.7. Участие в исполнении индивидуальной программы реабилитации или реабилитации инвалида (ребенка-инвалида) (да/нет): да.

## **3. Состояние доступности объекта и предоставляемых на нем услуг**

3.1. Путь следования к объекту пассажирским транспортом (описать маршрут движения с использованием пассажирского транспорта) Остановка «Дагестанская», проезд транспортом: автобус № 19, троллейбус №1,6, маршрутное такси №05, 042, 038, наличие адаптированного пассажирского транспорта к объекту отсутствует.

3.2. Путь к объекту от ближайшей остановки пассажирского транспорта:

3.2.1. Расстояние до объекта от остановки транспорта 150 метров.

3.2.2. Время движения (пешком) 5 минут.

3.2.3. Наличие выделенного от проезжей части пешеходного пути (да/нет): нет.

3.2.4. Перекрестки (нерегулируемые, регулируемые, регулируемые со звуковой сигнализацией, таймером, нет): нет, нерегулируемые.

3.2.5. Информация на пути следования к объекту (акустическая, тактильная, визуальная, нет): нет.

3.2.6. Перепады высоты на пути (съезды с тротуара) (нет/есть (описать)): нет,

их обустройство для инвалидов, передвигающихся на креслах-колясках (нет/есть (описать)): нет

3.3. Организация доступности объекта и предоставляемых на нем услуг для инвалидов<sup>1</sup>

Номер строки	Категория инвалидов (вид нарушения)	Вариант организации доступности объекта и предоставляемых на нем услуг <sup>2</sup>
1.	Все категории инвалидов и маломобильных групп населения <sup>3</sup>	ДУ
2.	в том числе инвалиды:	«Б»
3.	передвигающиеся на креслах-колясках	«Б»
4.	с нарушением опорно-двигательного аппарата	«А»
5.	с нарушением зрения	ДУ
6.	с нарушением слуха	«А»
7.	с умственными нарушениями	«А»

## 3.4. Состояние доступности основных структурно-функциональных зон объекта

Номер строки	Основные структурно-функциональные зоны объекта	Состояние доступности объекта для основных категорий инвалидов <sup>4</sup>						
		К (для передвигающихся на креслах-колясках)	О (с нарушениями опорно-двигательного аппарата)	С (с нарушениями и зрения)	Г (с нарушениями слуха)	У (с умственными нарушениями)	Для всех категорий маломобильных групп населения <sup>5</sup>	
1.	Территория, прилегающая к зданию (участок)	ДП	ДП	ДП	ДП	ДП	ДП	
2.	Вход (входы) в здание	ДП	ДП	ДП	ДП	ДП	ДП	
3.	Путь (пути) движения внутри здания, включая пути эвакуации	ДЧ	ДЧ	ДУ	ДП	ДП	ДУ	
4.	Зона целевого назначения здания (целевого посещения объекта)	ДП	ДП	ДУ	ДП	ДП	ДУ	
5.	Санитарно-гигиенические помещения	ДЧ	ДП	ДУ	ДП	ДП	ДУ	
6.	Система информации и связи (на всех зонах)	ДП	ДП	ДП	ДП	ДП	ДП	
7.	Пути движения к объекту (от остановки транспорта)	ДП	ДП	ДП	ДП	ДП	ДП	
8.	Все зоны и участки <sup>5</sup>	ДЧ	ДЧ	ДУ	ДП	ДП	ДУ	

3.5. Итоговое заключение о состоянии доступности объекта и предоставляемых на нем услуг: ДП-И (УГ), ДЧ-И(К,О), ДУ-И (С).

#### 4. Управленческое решение

##### 4.1. Рекомендации по адаптации основных структурно-функциональных зон объекта:

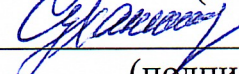
Номер строки	Основные структурно-функциональные зоны объекта	Рекомендации по адаптации объекта (вид работы) <sup>6</sup>			
		не нуждается (доступ обеспечен)	ремонт (текущий, капитальный), оснащение оборудованием	индивидуальное решение с техническими средствами реабилитации	технические решения невозможны – организация альтернативной формы обслуживания
1.	Территория, прилегающая к зданию (участок)	Не нуждается			
2.	Вход (входы) в здание	Не нуждается			
3.	Путь (пути) движения внутри здания, включая пути эвакуации	нуждается	Оборудование пандусом пути эвакуации		
4.	Зона целевого назначения здания (целевого посещения объекта)	нуждается	Оборудование поручнями		
5.	Санитарно-гигиенические помещения	нуждается	Оборудование поручнями		
6.	Система информации и связи (на всех зонах)	не нуждается			
7.	Пути движения к объекту (от остановки транспорта)	не нуждается			
8.	Все зоны и участки	нуждается	Оборудование поручнями и пандусом		


4.2. Период проведения работ: 2024 - 2029 год  
в рамках исполнения (указать наименование программы или плана мероприятий по адаптации основных структурно-функциональных зон объекта): Плана мероприятий по адаптации объекта социальной инфраструктуры .


4.3. Ожидаемый результат (по состоянию доступности объекта) после выполнения работ по адаптации основных структурно-функциональных зон объекта: доступно полностью (доступность для всех категорий инвалидов и других маломобильных групп населения).

5. Паспорт доступности объекта социальной инфраструктуры и предоставляемых на нем услуг (далее – Паспорт доступности объекта) разработан комиссией по проведению обследования и паспортизации объекта социальной инфраструктуры и предоставляемых на нем услуг (далее – Комиссия):

Председатель Комиссии:  /Мокрушин А.Н.  
(подпись/Ф.И.О.)

Члены Комиссии:  /Суханова Г.Н.  
(подпись/Ф.И.О.)

 /Арсентьева Н.М.  
(подпись/Ф.И.О.)

 /Рубцова Л.А.  
(подпись/Ф.И.О.)

6. Копия Паспорта доступности объекта направлена  
\_\_\_\_\_ (дата)

в Управление социальной политики по Чкаловскому району г. Екатеринбурга 25 для размещения информации о состоянии доступности объекта социальной инфраструктуры и предоставляемых на нем услуг для инвалидов и других маломобильных групп населения Свердловской области в автоматизированной информационной системе «Доступная среда Свердловской области» в информационно-телекоммуникационной сети «Интернет».