


УТВЕРЖДЕНА

Постановлением Правительства  
Свердловской области  
от 11.02.2014 № 70-ПП

«О координации деятельности  
в сфере формирования доступной  
среды жизнедеятельности для  
инвалидов и других маломобильных  
групп населения на территории  
Свердловской области  
УТВЕРЖДАЮ

И.о. директора ГАУСО СО «КЦСОН  
«Золотая осень» города Нижний  
Тагил»

  
Н.В. Манькова  
2024 года



**ПАСПОРТ ДОСТУПНОСТИ**  
**объекта социальной инфраструктуры Свердловской области**

№ 1

«10» июня 2024 г.

**1. Общие сведения об объекте**

1.1. Вид (наименование) объекта (организации): *учреждение социального обслуживания*

1.2. Полный почтовый адрес объекта: *622051, Свердловская область, город Нижний Тагил, улица Правды, дом 9А*

1.3. Сведения о размещении объекта:

отдельно стоящее здание 2 этажей, *668,3* кв. м;

часть здания 1 этаж *297,6* кв. м.

2 этаж *310,6* кв. м.

наличие прилегающего земельного участка (да), *4228,0* кв. м.

1.4. Год постройки здания: *1959 г.*, последнего капитального ремонта *2011 г.*  
(замена кровли)

1.5. Дата предстоящих ремонтных работ: текущего *нет*, капитального *нет*

**1.6. Сведения об организации, расположенной на объекте**

1.6.1. Наименование организации, расположенной на объекте, полное наименование (по учредительным документам) – *Государственное автономное учреждение социального обслуживания Свердловской области «Комплексный центр социального обслуживания населения «Золотая осень» города Нижний Тагил»*

Сокращенное наименование (по учредительным документам) - **ГАУСО СО «КЦСОН «Золотая осень города Нижний Тагил»**

1.6.2 Юридический адрес организации (учреждения), телефон, e-mail:

**622051, Свердловская область, город Нижний Тагил, улица Правды, дом 9А, тел: (3435) 33-59-37, e-mail: msp-so-zos@egov66.ru**

1.6.3 Основание для пользования объектом (оперативное управление, аренда, собственность) **оперативное управление**

1.6.4. Форма собственности (государственная, (федеральная, региональная), муниципальная, частная) **государственная**

1.6.5. Вышестоящая организация (наименование) **Министерство социальной политики Свердловской области**

1.6.6. Юридический адрес вышестоящей организации, телефон, электронная почта: **620144, г. Екатеринбург, улица Большакова, дом 105, тел: (343) 312-07-00, e-mail: mspso@egov66.ru**

**2. Характеристика деятельности организации на объекте (по обслуживанию населения)**

2.1. Сфера деятельности (социальная защита, занятость, здравоохранение, культура, образование, транспорт, информация и связь, физическая культура и спорт): **социальное обслуживание.**

2.2. Категории обслуживаемого населения по возрасту (дети, взрослые, все возрастные категории) **взрослые, все возрастные категории**

2.3. Категории обслуживаемых инвалидов (инвалиды, передвигающиеся на креслах-колясках, инвалиды с нарушением опорно-двигательного аппарата, инвалиды с нарушением зрения, инвалиды с нарушением слуха, инвалиды с умственными нарушениями): **инвалиды, передвигающиеся на креслах-колясках, инвалиды с нарушением опорно-двигательного аппарата, инвалиды с нарушением зрения, инвалиды с нарушением слуха, инвалиды с умственными нарушениями**

2.4. Виды услуг:

**-предоставление социального обслуживания в полустационарной форме, включая оказание социально-бытовых услуг, социально – медицинских услуг, социально-психологических услуг, социально-педагогических услуг, социально – трудовых услуг, социально-правовых услуг; осуществление профилактики обстоятельств, обуславливающих нуждаемость гражданина в социальном обслуживании.**

2.5. Форма оказания услуг (на объекте, с длительным пребыванием, с проживанием, на дому, дистанционно): **на объекте, на дому, дистанционно.**

2.6. Плановая мощность: посещаемость (количество обслуживаемых в день), **на объекте 30 чел.**

вместимость 30

пропускная способность 30.

2.7. Участие в исполнении индивидуальной программы реабилитации или абилитации инвалида (ребенка-инвалида) **да**

### 3. Состояние доступности объекта и предоставляемых на нем услуг

3.1. Путь следования к объекту пассажирским транспортом (описать маршрут движения с использованием пассажирского транспорта) **Остановка «РКЦ Россия», автобус № 54, № 50 (от вокзала), автобус № 9 (от «УВЗ» до «Кедра»). Остановка «Спорт и туризм» от вокзала автобус № 57, автобус № 10 от «УВЗ»**

Наличие адаптированного пассажирского транспорта к объекту **нет**

3.2. Путь к объекту от ближайшей остановки пассажирского транспорта:

3.2.1. Расстояние до объекта от остановки транспорта **300 метров**

3.2.2. Время движения (пешком) **10 мин.**

3.2.3 Наличие выделенного от проезжей части пешеходного пути (да, нет) **да**

3.2.4. Перекрестки (нерегулируемые; регулируемые, со звуковой сигнализацией, таймером) **регулируемые, со звуковой сигнализацией, таймером.**

3.2.5. Информация на пути следования к объекту (акустическая, тактильная, визуальная) **визуальная**

3.2.6 Перепады высоты (съезды с тротуара и др.): есть, нет (описать) **есть съезд с тротуара, заезд на тротуар.**

их обустройство для инвалидов, передвигающихся на креслах-колясках: да, нет (описать) **нет**

### 3.3. Организация доступности объекта и предоставляемых на нем услуг для инвалидов<sup>1</sup>

№ п/п	Категория инвалидов (вид нарушения)	Вариант организации доступности объекта (формы обслуживания)
1	Все категории инвалидов и МГН	Б
	в том числе инвалиды:	
2	передвигающиеся на креслах – колясках	Б
3	с нарушениями опорно-двигательного аппарата	Б
4	с нарушениями зрения	А
5	с нарушениями слуха	А
6	с умственными нарушениями	А

<sup>1</sup> С учетом СП 35-101-2001, СП 31-102-99.

<sup>2</sup> Указывается один из вариантов:

«А» (доступность всех зон и помещений (универсальная));

- «Б» (специально выделенные для инвалидов участки и помещения);
- «ДУ» (дополнительная помощь сотрудника, услуги на дому, дистанционно);
- «Нет» (не организована доступность).

3 Указывается худший из вариантов ответа.

### 3.4. Состояние доступности основных структурно – функциональных зон

№ п/ п	Основные структурно – функциональные зоны	Состояние доступности для основных категорий инвалидов*					
		К	О	С	Г	У	Для всех категорий МГН
		для передвиг ающихся на креслах - колясках	с другими нарушен иями опорно- двигател ьного аппарата	с нарушен иями зрения	с нарушения ми слуха	с умств енным и наруш ениям и	
1	Территория, прилегающая к зданию (участок)	ДП	ДП	ДП	ДП	ДП	ДП
2	Вход (входы) в здание	ДП	ДП	ДП	ДП	ДП	ДП
3	Путь (пути) движения внутри здания в (т.ч. пути эвакуации)	ДЧ	ДЧ	ДП	ДП	ДП	ДЧ
4	Зона целевого назначения здания (целевого посещения объекта)	ДЧ	ДЧ	ДП	ДП	ДП	ДП
5	Санитарно гигиенические помещения	ДП	ДП	ДП	ДП	ДП	ДП
6	Система информации и связи (на всех зонах)	ДП	ДП	ДП	ДП	ДП	ДП
7	Пути движения к объекту (от остановки транспорта)	ДП	ДП	ДП	ДП	ДП	ДП
8	Все зоны и участки	ДЧ	ДЧ	ДП	ДП	ДП	ДЧ

\*4 Указывается:

ДП – доступно полностью (доступность для всех категорий инвалидов и других маломобильных групп населения);

ДЧ – доступно частично (достигаемость мест целевого назначения для отдельных категорий инвалидов);

ДУ – доступно условно (организация помощи сотрудниками организации или иной альтернативной формы обслуживания (на дому, дистанционно, иное));

нет – недоступно (не предназначен для посещения инвалидами и другими маломобильными группами населения).

<sup>5</sup> Указывается худший из вариантов ответа.

### 3.5. Итоговое заключение о состоянии доступности ОСИ

Состояние объекта ДЧ – для категорий инвалидов (К,О) ДПИ - для категорий инвалидов (С,Г,У);

### 4. Управленческое решение

#### 4.1. Рекомендации по адаптации основных структурных элементов объекта:

Номер строки	Основные структурно – функциональные зоны	Рекомендации по адаптации объекта (вид работы)			
		не нуждается (доступ обеспечен)	ремонт (текущий, капитальный), оснащение оборудованием	Индивидуальное решение с ТСП	технические решения невозможны – организация альтернативной формы обслуживания
1	Территория, прилегающая к зданию (участок)	да			
2	Вход (входы) в здание	да			
3	Путь (пути) движения внутри здания в (т.ч. пути эвакуации)	нуждается	ремонт капитальный		
4	Зона целевого назначения здания (целевого	да			

	посещения объекта)				
5	Санитарно - гигиенические помещения	да			
6	Система информации и связи (на всех зонах)	да			
7	Пути движения к объекту (от остановки транспорта)	да			
8	Все зоны и участки	да			

\*Указываются конкретные рекомендации по каждой структурно – функциональной зоне 4.2. Период проведения работ в рамках исполнения (указать наименование программы или плана мероприятий по адаптации основных структурно-функциональных зон объекта) – **при наличии технических (архитектурно – планировочных) и финансовых возможностей**


4.3.Ожидаемый результат (по состоянию доступности) после выполнения работ по адаптации объекта: **полная доступность для всех категорий инвалидов**


5. Паспорт доступности объекта социальной инфраструктуры и предоставляемых на нем услуг (далее – Паспорт доступности объекта) разработан комиссией по проведению обследования и паспортизации объекта социальной инфраструктуры и предоставляемых на нем услуг (далее – Комиссия):

Председатель  
Комиссии:

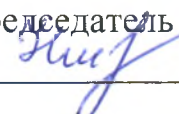
  
\_\_\_\_\_ Манькова Н.В.

Члены Комиссии:

  
\_\_\_\_\_ Колмакова О.В.

  
\_\_\_\_\_ Рябина А.М.

Представители общественных организаций инвалидов:

Председатель Правления НТООИ «Новая жизнь»  
  
\_\_\_\_\_ Н.П. Мохова

6. Копия Паспорта доступности объекта направлена

17.06.2014

(дата)

В Управления социальной политики № 21

(наименование территориального отраслевого исполнительного органа государственной власти Свердловской области – управления социальной политики Министерства социальной политики Свердловской области)

для размещения информации о состоянии доступности объекта социальной инфраструктуры и предоставляемых на нем услуг для инвалидов и других маломобильных групп населения Свердловской области в автоматизированной информационной системе «Доступная среда Свердловской области» в информационно-телекоммуникационной сети «Интернет».