

2.2. Категория обслуживаемого населения по возрасту (дети, взрослые, все возрастные категории): несовершеннолетние в возрасте от 3 до 18 лет, в том числе дети-сироты и дети, оставшиеся без попечения родителей, и дети – инвалиды.

2.3. Категория обслуживаемых инвалидов (инвалиды, передвигающиеся на креслах-колясках, инвалиды с нарушениями опорно-двигательного аппарата, инвалиды с нарушением зрения, инвалиды с нарушением слуха, инвалиды с умственными нарушениями): инвалиды с умственными нарушениями.

2.4. Виды услуг:

87,90- деятельность по уходу с обеспечением проживания. прочая;

86,90,9 – деятельность в области медицины прочая, не включенная в другие группировки;

85.41 – образование дополнительное детей и взрослых.

2.5 Форма оказания услуг (на объекте, с длительным пребыванием, в т. ч. проживанием, на дому, дистанционно): на объекте (стационарная), дистанционно.

2.6. Плановая мощность: посещаемость (количество обслуживаемых граждан в день), вместимость, пропускная способность 21 койко-место.

2.7. Участие в исполнении индивидуальной программы реабилитации или абилитации инвалида, ребенка-инвалида (да/нет): да.

3. Состояние доступности объекта и предоставляемых на нем услуг

3.1. Путь следования к объекту пассажирским транспортом (описать маршрут движения с использованием пассажирского транспорта): маршрут движения до учреждения выполняется городским автобусным транспортом № 3, автобусная остановка на ул. Советская (четная сторона) ост. «Электроаппаратный завод», ул. Чапаева (нечетная сторона) ост. Музей»

наличие адаптированного пассажирского транспорта к объекту: нет.

3.2. Путь к объекту от ближайшей остановки пассажирского транспорта: Выход из пассажирского транспорта (автобус) на правую сторону, идти до нерегулируемого пешеходного перехода. Перейти проезжую часть дороги по пешеходному переходу, на противоположную сторону проезжей части дороги, идти до здания ГКУ «СРЦН города Нижняя Тура».

3.2.1. Расстояние до объекта от остановки транспорта метров: 15 м.

3.2.2. Время движения (пешком): 3 минуты.

3.2.3. Наличие выделенного от проезжей части пешеходного пути (да, нет): да (имеется тротуар).

3.2.4. Перекрестки: (нерегулируемые; регулируемые, со звуковой сигнализацией, таймером, нет) : да .

3.2.5. Информация на пути следования к объекту: (акустическая, тактильная, визуальная, нет): нет.

3.2.6. Перепады высоты на пути (съезды с тротуара) (нет/есть (описать)): есть их обустройство для инвалидов, передвигающихся на креслах-колясках (нет/есть (описать)) тротуар без перепадов высоты на пути, съезды с тротуара не оборудованы.

Путь к объекту от ближайшей остановки пассажирского транспорта для инвалидов: не обустроено.

3.3 Организация доступности объекта и предоставляемых на нем услуг для инвалидов *(1)

Номер строки	Категория инвалидов (вид нарушения)	Вариант организации доступности объекта и предоставляемых на нем услуг *(2)
1	Все категории инвалидов малогабаритных групп населения *(3) в том числе инвалиды:	«НЕТ» (не организована доступность)
2	передвигающиеся на креслах – колясках	«НЕТ» (не организована доступность)
3	с нарушениями опорно - двигательного аппарата	«НЕТ» (не организована доступность)
4	с нарушениями зрения	ДУ (дополнительная помощь сотрудника, дистанционно)
5	с нарушениями слуха	ДУ (дополнительная помощь сотрудника, дистанционно)

6	с умственными нарушениями	ДУ (дополнительная помощь сотрудника, дистанционно)
---	---------------------------	-----------------------------------------------------

3.4. Состояние доступности основных структурно-функциональных зон

Номер строки	Основные структурно-функциональные зоны объекта	Состояние доступности для основных категорий инвалидов*(4)						Для всех категорий маломобильных групп населения *(5)
		К (для передвигающихся на креслах-колясках)	О (с другими нарушениями опорно-двигательного аппарата)	С (с нарушениями зрения)	Г (с нарушениями слуха)	У (с умственными нарушениями)		
1.	Территория, прилегающая к зданию (участок)	ДУ	ДУ	ДУ	ДУ	ДП	ДУ (К,О,С,У)	
2.	Вход (входы) в здание	ДУ	ДУ	ДУ	ДУ	ДП	ДУ (К,О,С,У)	
3.	Путь (пути) движения внутри здания (в т.ч. пути эвакуации)	ДУ	ДУ	ДУ	ДУ	ДП	ДУ (К,О,С,У)	
4.	Зона целевого назначения здания (целевого посещения объекта)	ДУ	ДУ	ДУ	ДУ	ДУ	ДУ (К,О,С,У)	
5.	Санитарно-гигиенические помещения	ДУ	ДУ	ДУ	ДУ	ДП	ДУ (К,О,С,У)	
6.	Система информации и связи (на всех зонах)	ДУ	ДУ	ДУ	ДУ	ДП	ДУ (К,О,С,У)	
7.	Пути движения к объекту (от остановки транспорта)	ДУ	ДУ	ДУ	ДУ	ДП	ДУ (К,О,С,У)	
8.	Все зоны и участки	ДУ	ДУ	ДУ	ДУ	ДП	ДУ (К,О,С,У)	

*Указывается: ДП – доступно полностью (доступность для всех категорий инвалидов и других маломобильных групп населения); ДЧ – доступно частично (достигаемость мест целевого назначения для отдельных категорий инвалидов); ДУ – доступно условно (организация помощи сотрудникам учреждения (организации) или иной альтернативной формы обслуживания на дому, дистанционно и др.); Нет – недоступно (не предназначен для посещения инвалидами и другими маломобильными группами населения).

3.5. Итоговое заключение о состоянии доступности объекта и предоставляемых на нем услуг:

ДУ – доступно условно (организация помощи сотрудникам учреждения – (Г,О,С,У) Учреждение оборудовано плоско-выпуклой тактильной мнемосхемы со шрифтом Брайля

ДП – доступно полностью (доступность для всех категорий инвалидов и других маломобильных групп населения) – (У);

4. Управленческое решение

4.1. Рекомендации по адаптации основных структурно-функциональных зон объекта:

организация альтернативных форм обслуживания (помощь сотрудника учреждения для сопровождения к месту получения услуги, оказание услуг дистанционно), т.к. в силу конструктивных, архитектурно-планировочных и финансовых причин отсутствует возможность обустройства здания.

Но ме р стр ок и	Основные структурно- функциональные зоны	Рекомендации по адаптации объекта (вид работы)			
		Не нуждается (доступ обеспечен)	Ремонт (текущий, капитальный)	Индивиду альное решение с ТСР	Технические решения невозможны – организация альтернативной формы обслуживания
1.	Территория, прилегающая к зданию				технические решения невозможны - организация альтернативной формы обслуживания
2.	Вход (входы) в здание	Не нуждается (доступ обеспечен)			.
3.	Путь (пути) движения внутри здания (в т.ч. пути эвакуации)		Запланирован текущий ремонт внутри здания		
4.	Зона целевого назначения здания (целевого посещения объекта)				технические решения невозможны - организация альтернативной формы обслуживания.
5.	Санитарно- гигиенические помещения				технические решения невозможны - организация альтернативной формы обслуживания.
6.	Система информации и связи (на всех зонах)				технические решения невозможны - организация альтернативной формы обслуживания.
7.	Пути движения к объекту (от остановки транспорта)				Данная территория обслуживается Нижнетуринским городским округом
8.	Все зоны и участки				технические решения невозможны - организация альтернативной формы обслуживания.


4.2. Период проведения работ 2024-2025 годы:

в 2024 году запланирован текущий ремонт внутри здания (расширение дверных проемов в здании для свободного перемещения колясочников в т.ч. пути эвакуации) в рамках исполнения (указать наименование программы или плана мероприятий по адаптации основных структурно-функциональных зон объекта): составлен локальный сметный расчет на текущий ремонт помещений первого этажа (расширение проемов и путей эвакуации)

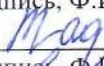
4.3. Ожидаемый результат (по состоянию доступности) после выполнения работ по адаптации объекта: доступен частично.

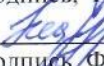
5. Паспорт доступности объекта социальной инфраструктуры и предоставляемых на нем услуг (далее – Паспорт доступности объекта) разработан комиссией по проведению обследования и паспортизации объекта социальной инфраструктуры и предоставляемых на нем услуг (далее Комиссия):

Председатель Комиссии:

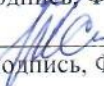

_____/С.В.Ханжина/
(подпись, Ф.И.О.)

Члены Комиссии:


_____/Т.Л.Тафинцева/
(подпись, Ф.И.О.)


_____/А.Е.Маркушина/
(подпись, Ф.И.О.)

Секретарь Комиссии:


_____/Ж.С.Силкина/
(подпись, Ф.И.О.)

6. Копия Паспорта доступности объекта направлена 28.05.2024
(дата)

в Управление социальной политики № 17 города Нижняя Тура для размещения информации о состоянии доступности объекта социальной инфраструктуры и предоставляемых на нем услуг для инвалидов и других маломобильных групп населения Свердловской области в автоматизированной системе «Доступная среда Свердловской области» в информационно-телекоммуникационной сети «Интернет».

*(1) С учетом СП 35-101-2021, СП 31-102-99.

*(2) Указывается один из вариантов:

«А» (доступность всех зон и помещений (универсальная);

«Б» (специально выделенные для инвалидов участки и помещения);

«ДУ» (дополнительная помощь сотрудника, услуги на дому, дистанционно);

«Нет» (не организована доступность);

*(3) – Указывается худший из вариантов ответа);

*(4) – Указывается

ДП –доступно полностью (доступность для всех категорий инвалидов и других маломобильных групп населения);

ДЧ – доступно частично (достигаемость мест целевого назначения для отдельных категорий инвалидов);

ДУ – доступно условно (организация помощи сотрудниками организации или иной альтернативной формы обслуживания (на дому, дистанционно, иное));

*(5) Указывается худший вариант ответа.

*(6) Указываются конкретные рекомендации по каждой структурно-функциональной зоне.
