

УТВЕРЖДАЮ  
Директор ГКУ «СРЦН  
Верхотурского района»  
*Л.И. Дубовкина*  
"14" *мая* 2024г

**ПАСПОРТ**  
**доступности объекта социальной инфраструктуры и предоставляемых**  
**на нем услуг**

№ 1 \_\_\_\_\_

"14" *мая* 2024 года

1. Общие сведения об объекте

1.1. Вид (наименование) объекта: ГКУ «СРЦН Верхотурского района», жилой дом индивидуального типа под литерой «А» со служебными постройками.

1.2. Полный почтовый адрес объекта:

624393 Свердловская область, Верхотурский район, деревня Заимка, ул. Детская, д. 7.

1.3. Сведения о размещении объекта:

отдельно стоящее здание (количество этажей) 1 этаж, 76,2 кв. м  
часть здания \_\_\_\_\_ этаж (-а, - ей) (или на \_\_\_\_\_ этаже), \_\_\_\_\_ кв. м,  
наличие прилегающего земельного участка (да/нет), да 700,0 кв. м.

1.4. Год постройки здания 1997 г., последнего капитального ремонта 2008 г.

1.5. Дата предстоящих плановых ремонтных работ:

текущего 2024-2025гг., капитального \_\_\_\_\_.

1.6. Сведения об организации, расположенной на объекте:

1.6.1. Наименование организации, расположенной на объекте:

полное наименование (по учредительным документам): Государственное казенное учреждение социального обслуживания Свердловской области «Социально-реабилитационный центр для несовершеннолетних Верхотурского района».

сокращенное наименование (по учредительным документам): ГКУ «СРЦН Верхотурского района»

1.6.2. Юридический адрес организации, телефон, электронная почта:

Свердловская область, Верхотурский район, деревня Заимка 8(343 89) 2-32-04,

verhot\_dd@mail.ru

1.6.3. Основание для пользования объектом (оперативное управление, аренда, собственность): оперативное управление.

1.6.4. Форма собственности объекта (государственная (федеральная, региональная), муниципальная, частная): государственная регистрация

1.6.5. Вышестоящая организация (наименование): Министерство социальной политики Свердловской области

1.6.6. Юридический адрес вышестоящей организации, телефон, электронная почта: 620144 г. Екатеринбург, ул. Большакова, 105, 8 (343) 312-00-08, msrpsogov66.ru

2. Характеристика деятельности организации на объекте (по обслуживанию населения)

2.1. Сфера деятельности (социальная защита, занятость,

здравоохранение, культура, образование, транспорт, информация и связь, физическая культура и спорт): социальная защита

2.2. Категории обслуживаемого населения по возрасту (дети, взрослые, все возрастные категории): дети

2.3. Категории обслуживаемых инвалидов (инвалиды, передвигающиеся на креслах-колясках, инвалиды с нарушением опорно-двигательного аппарата, инвалиды с нарушением зрения, инвалиды с нарушением слуха, инвалиды с умственными нарушениями): инвалиды с умственными нарушениями, с нарушением слуха.

2.4. Виды услуг: социально-психологические, социально-педагогические, социально-медицинские.

2.5. Форма оказания услуг (на объекте, с длительным пребыванием, с проживанием, на дому, дистанционно): с круглосуточным проживанием в учреждении.

2.6. Плановая мощность:

посещаемость (количество обслуживаемых граждан в день) \_\_\_\_\_;

вместимость восемь человек.

пропускная способность \_\_\_\_\_.

2.7. Участие в исполнении индивидуальной программы реабилитации или абилитации инвалида (ребенка-инвалида) (да/нет): да.

3. Состояние доступности объекта и предоставляемых на нем услуг

3.1. Путь следования к объекту пассажирским транспортом (описать маршрут движения с использованием пассажирского транспорта)

деревня Заимка - г. Верхотурье, г. Верхотурье - деревня Заимка.

наличие адаптированного пассажирского транспорта к объекту \_\_\_\_\_.

3.2. Путь к объекту от ближайшей остановки пассажирского транспорта:

3.2.1. Расстояние до объекта от остановки транспорта 30 метров.

3.2.2. Время движения (пешком) 2 минуты.

3.2.3. Наличие выделенного от проезжей части пешеходного пути (да/нет):  
да.

3.2.4. Перекрестки (нерегулируемые, регулируемые, регулируемые со звуковой сигнализацией, таймером, нет): \_\_\_\_\_.

3.2.5. Информация на пути следования к объекту (акустическая, тактильная, визуальная, нет): нет.

3.2.6. Перепады высоты на пути (съезды с тротуара) (нет/есть (описать)): нет.

их обустройство для инвалидов, передвигающихся на креслах-колясках (нет/есть (описать)): нет.

3.3. Организация доступности объекта и предоставляемых на нем услуг для инвалидов\* (1)

Номер строк и	Категория инвалидов (вид нарушения)	Вариант организации доступности объекта и предоставляемых на нем услуг* (2)
1.	Все категории инвалидов и маломобильных групп населения* (3)	ДУ
2.	в том числе инвалиды:	
3.	передвигающиеся на креслах-колясках	ДУ
4.	с нарушением опорно-двигательного аппарата	ДУ
5.	с нарушением зрения	ДУ
6.	с нарушением слуха	А
7.	с умственными нарушениями	А

3.4. Состояние доступности основных структурно-функциональных зон объекта:

№п/п ом ер ст ро ки	Основные структур о- функциона льные зоны объекта	Состояние доступности объекта для основных категорий инвалидов* (4)						Для всех категорий маломобильных групп населения* (5)
		К (для передв игающи хся на кресла х- коляск ах)	О (с нарушени ями опорно- двигател ьного аппарата )	С (с нарушени ями зрения)	Г (с нарушени ями слуха)	У (с умственны ми нарушения ми)		
1	Территори я, прилежащ ая к зданию (участок)	ДП	ДП	ДУ	ДП	ДП	ДУ	
2.	Вход (входы) в здание	ДУ	ДУ	ДУ	ДП	ДП	ДУ	
3.	Путь (пути) движения внутри здания, включая пути эвакуации	ДУ	ДП	ДЧ	ДП	ДП	ДЧ	
4.	Зона целевого назначени я здания (целевого посещения объекта)	ДП	ДП	ДП	ДП	ДП	ДП	
5.	Санитарно - гигиениче ские помещения	ДУ	ДУ	ДУ	ДП	ДП	ДУ	
6.	Система информаци и и связи (на всех зонах)	ДП	ДП	ДЧ	ДП	ДП	ДЧ	
7	Пути движения к объекту (от остановки транспорт а)	ДП	ДП	ДУ	ДП	ДП	ДУ	
8	Все зоны и участки. 5	ДУ	ДУ	ДУ	ДП	ДП	ДУ	

3.5.Итоговое заключение о состоянии доступности объекта и предоставляемых на нем услуг::  
 ДП-И(Г,У),ДУ-И(К,О,С)

4. Управленческое решение

4.1. Рекомендации по адаптации основных структурно-функциональных зон объекта:

Номер строки	Основные структурно-функциональные зоны объекта	Рекомендации по адаптации объекта (вид работы) * (б)			
		не нуждается (доступ обеспечен)	ремонт (текущий, капитальный), оснащение оборудованием	индивидуальное решение с техническими средствами реабилитации	технические решения невозможны – организация альтернативной формы обслуживания
1.	Территория, прилегающая к зданию (участок)	не нуждается			
2.	Вход (входы) в здание				технические решения невозможны – организована помощь со стороны сотрудников для сопровождения к месту получения услуги
3.	Путь (пути) движения внутри здания, включая пути эвакуации	не нуждается			
4.	Зона целевого назначения здания (целевого посещения объекта)	не нуждается			
5.	Санитарно – гигиенические помещения				технические решения невозможны – организована помощь со стороны сотрудников для сопровождения к месту получения услуги
6.	Система информации и связи	не нуждается			

	(на всех зонах)				
7.	Пути движения к объекту (от остановки транспорта)	не нуждается			
8.	Все зоны и участки				технические решения невозможны - организована помощь со стороны сотрудников для сопровождения к месту получения услуги

4.2. Период проведения работ: \_\_\_\_\_ в рамках исполнения (указать наименование программы или плана мероприятий по адаптации основных структурно-функциональных зон объекта): \_\_\_\_\_

4.3. Ожидаемый результат (по состоянию доступности объекта) после выполнения работ по адаптации основных структурно-функциональных зон объекта: \_\_\_\_\_

5. Паспорт доступности объекта социальной инфраструктуры и предоставляемых на нем услуг (далее - Паспорт доступности объекта) разработан комиссией по проведению обследования и паспортизации объекта социальной инфраструктуры и предоставляемых на нем услуг (далее - Комиссия):

**Председатель Комиссии**

Савина Е.П. заместитель директора

ФИО должность

  
\_\_\_\_\_ подписи

**Члены Комиссии:**

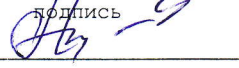
Топорова В.В. специалист по ОТ

ФИО должность

  
\_\_\_\_\_ подписи

Бушуева А.Л. заведующий отделением


ФИО должность


  
\_\_\_\_\_ подписи

Черных Н.И. заместитель начальника отдела обеспечения мер социальной поддержки, социальных гарантий, семейной политики и организации социального обслуживания Управления социальной политики № 14

Чекалова Н.В. Председатель верховной комиссии Московской области  
Представитель общественной организации инвалидов (ФИО, должность)



  
\_\_\_\_\_ подписи

  
\_\_\_\_\_ подписи

**Секретарь Комиссии:**

Дочевая Е.В. юриконсульт

ФИО

должность



подпись

6. Копия Паспорта доступности объекта направлена 14 мая 2024

(дата)

в ТОИОГВ СО Управление социальной политики Министерства социальной политики Свердловской области по Верхотурскому району

(наименование территориального отраслевого исполнительного органа государственной власти Свердловской области – управления социальной политики Министерства социальной политики Свердловской области) для размещения информации о состоянии доступности объекта социальной инфраструктуры и предоставляемых на нем услуг для инвалидов и других маломобильных групп населения Свердловской области в автоматизированной информационной системе "Доступная среда Свердловской области" в информационно-телекоммуникационной сети "Интернет".

\* (1) С учетом СП 35-101-2001, СП 31-102-99.

\* (2) Указывается один из вариантов:

"А" (доступность всех зон и помещений (универсальная);

"Б" (специально выделенные для инвалидов участки и помещения);

"ДУ" (дополнительная помощь сотрудника, услуги на дому, дистанционно);

"Нет" (не организована доступность).

\* (3) Указывается худший из вариантов ответа.

\* (4) Указывается:

ДП – доступно полностью (доступность для всех категорий инвалидов и других маломобильных групп населения);

ДЧ – доступно частично (достигаемость мест целевого назначения для отдельных категорий инвалидов);

ДУ – доступно условно (организация помощи сотрудниками организации или иной альтернативной формы обслуживания (на дому, дистанционно, иное));

нет – недоступно (не предназначен для посещения инвалидами и другими маломобильными группами населения).

\* (5) Указывается худший из вариантов ответа.

\* (6) Указываются конкретные рекомендации по каждой структурно-функциональной зоне.

УТВЕРЖДАЮ  
Директор ГКУ «СРЦН  
Верхотурского района»  
Л.И.Дубовкина  
"14" мая 2024г.

ПАСПОРТ  
доступности объекта социальной инфраструктуры и предоставляемых  
на нем услуг

№ 2

"14" мая 2024 года

1. Общие сведения об объекте

1.1. Вид (наименование) объекта: ГКУ «СРЦН Верхотурского района», жилой дом индивидуального типа под литерой «А» со служебными постройками.

1.2. Полный почтовый адрес объекта:

624393 Свердловская область, Верхотурский район, деревня Заимка, ул. Детская, д. 5.

1.3. Сведения о размещении объекта:

отдельно стоящее здание (количество этажей) 1 этаж, 75,5 кв. м.

часть здания \_\_\_\_\_ этаж(-а, - ей) (или на \_\_\_\_\_ этаже), \_\_\_\_\_ кв. м,

наличие прилегающего земельного участка (да/нет), да 800,0 кв. м.

1.4. Год постройки здания 1997 г., последнего капитального ремонта 2008 г.

1.5. Дата предстоящих плановых ремонтных работ:

текущего 2024-2025гг, капитального \_\_\_\_\_.

1.6. Сведения об организации, расположенной на объекте:

1.6.1. Наименование организации, расположенной на объекте:

полное наименование (по учредительным документам): Государственное казенное учреждение социального обслуживания Свердловской области «Социально-реабилитационный центр для несовершеннолетних Верхотурского района».

сокращенное наименование (по учредительным документам): ГКУ «СРЦН Верхотурского района»

1.6.2. Юридический адрес организации, телефон, электронная почта:

Свердловская область, Верхотурский район, деревня Заимка 8(343 89) 2-32-04,

\_\_\_\_\_verhot\_dd@mail.ru

1.6.3. Основание для пользования объектом (оперативное управление, аренда, собственность): оперативное управление

1.6.4. Форма собственности объекта (государственная (федеральная, региональная), муниципальная, частная): государственная регистрация

1.6.5. Вышестоящая организация (наименование): Министерство социальной политики Свердловской области

1.6.6. Юридический адрес вышестоящей организации, телефон, электронная почта: 620144 г. Екатеринбург, ул. Большакова, 105, 8 (343) 312-00-08, mspso@gov66.ru

2. Характеристика деятельности организации на объекте (по обслуживанию населения)

2.1. Сфера деятельности (социальная защита, занятость, здравоохранение, культура, образование, транспорт, информация и связь, физическая культура и спорт): социальная защита

- 2.2. Категории обслуживаемого населения по возрасту (дети, взрослые, все возрастные категории): дети
- 2.3. Категории обслуживаемых инвалидов (инвалиды, передвигающиеся на креслах-колясках, инвалиды с нарушением опорно-двигательного аппарата, инвалиды с нарушением зрения, инвалиды с нарушением слуха, инвалиды с умственными нарушениями): инвалиды с умственными нарушениями, инвалиды с нарушением слуха.
- 2.4. Виды услуг: социально-бытовые; социально-медицинские; социально-педагогические; услуги, оказываемые в целях повышения коммуникативного потенциала, получателей социальных услуг, имеющих ограничение в жизнедеятельности, в том числе детей-инвалидов.
- 2.5. Форма оказания услуг (на объекте, с длительным пребыванием, с проживанием, на дому, дистанционно): с круглосуточным проживанием в учреждении.
- 2.6. Плановая мощность: посещаемость (количество обслуживаемых граждан в день) \_\_\_\_\_; вместимость восемь человек. пропускная способность \_\_\_\_\_.
- 2.7. Участие в исполнении индивидуальной программы реабилитации или абилитации инвалида (ребенка-инвалида) (да/нет): да.
3. Состояние доступности объекта и предоставляемых на нем услуг
- 3.1. Путь следования к объекту пассажирским транспортом (описать маршрут движения с использованием пассажирского транспорта) деревня Заимка - г. Верхотурье, г. Верхотурье - деревня Заимка. наличие адаптированного пассажирского транспорта к объекту \_\_\_\_\_.
- 3.2. Путь к объекту от ближайшей остановки пассажирского транспорта:
- 3.2.1. Расстояние до объекта от остановки транспорта 30 метров.
- 3.2.2. Время движения (пешком) 2 минуты.
- 3.2.3. Наличие выделенного от проезжей части пешеходного пути (да/нет): \_\_\_\_\_ да.
- 3.2.4. Перекрестки (нерегулируемые, регулируемые, регулируемые со звуковой сигнализацией, таймером, нет): \_\_\_\_\_.
- 3.2.5. Информация на пути следования к объекту (акустическая, тактильная, визуальная, нет): \_\_\_\_\_ нет \_\_\_\_\_.
- 3.2.6. Перепады высоты на пути (съезды с тротуара) (нет/есть (описать)): \_\_\_\_\_ нет \_\_\_\_\_.
- их обустройство для инвалидов, передвигающихся на креслах-колясках (нет/есть (описать)): \_\_\_\_\_ нет \_\_\_\_\_.
- 3.3. Организация доступности объекта и предоставляемых на нем услуг для инвалидов\* (1)

Номер строки	Категория инвалидов (вид нарушения)	Вариант организации доступности объекта и предоставляемых на нем услуг* (2)
1.	Все категории инвалидов и маломобильных групп населения* (3)	ДУ
2.	в том числе инвалиды:	
3.	передвигающиеся на креслах-колясках	ДУ
4.	с нарушением опорно-двигательного аппарата	ДУ
5.	с нарушением зрения	ДУ
6.	с нарушением слуха	А
7.	с умственными нарушениями	А

3.4. Состояние доступности основных структурно-функциональных зон объекта:

№п /п ом ер ст ро ки	Основные структурн о- функциона льные зоны объекта	Состояние доступности объекта для основных категорий инвалидов* (4)						Для всех категорий маломобильных групп населения* (5)
		К (для передв игающи хся на кресла х- коляск ах)	О (с нарушени ями опорно- двигател ьного аппарата )	С (с нарушени ями зрения)	Г (с нарушени ями слуха)	У (с умственны ми нарушения ми)		
1	Территори я, прилегающ ая к зданию (участок)	ДП	ДП	ДУ	ДП	ДП	ДУ	
2.	Вход (входы) в здание	ДУ	ДУ	ДУ	ДП	ДП	ДУ	
3.	Путь (пути) движения внутри здания, включая пути эвакуации	ДУ	ДП	ДЧ	ДП	ДП	ДЧ	
4.	Зона целевого назначени я здания (целевого посещения объекта)	ДП	ДП	ДП	ДП	ДП	ДП	
5.	Санитарно - гигиениче ские помещения	ДУ	ДУ	ДУ	ДП	ДП	ДУ	
6.	Система информаци и и связи (на всех зонах)	ДП	ДП	ДЧ	ДП	ДП	ДЧ	
7	Пути движения к объекту (от остановки транспорт а)	ДП	ДП	ДУ	ДП	ДП	ДУ	
8	Все зоны и участки. 5	ДУ	ДУ	ДУ	ДП	ДП	ДУ	

3.5.Итоговое заключение о состоянии доступности объекта и предоставляемых на нем услуг:  
ДП-И(Г,У),ДУ-И(К,О,С)

4. Управленческое решение

4.1. Рекомендации по адаптации основных структурно-функциональных зон объекта:

Номер строки	Основные структурно-функциональные зоны объекта	Рекомендации по адаптации объекта (вид работы) * (б)			
		не нуждается (доступ обеспечен)	ремонт (текущий, капитальный), оснащение оборудованием	индивидуальное решение с техническими средствами реабилитации	технические решения невозможны – организация альтернативной формы обслуживания
1.	Территория, прилегающая к зданию (участок)	не нуждается			
2.	Вход (входы) в здание				технические решения невозможны – организована помощь со стороны сотрудников для сопровождения к месту получения услуги
3.	Путь (пути) движения внутри здания, включая пути эвакуации	не нуждается			
4.	Зона целевого назначения здания (целевого посещения объекта)	не нуждается			
5.	Санитарно-гигиенические помещения				технические решения невозможны – организована помощь со стороны сотрудников для сопровождения к месту получения услуги
6.	Система информации и связи	не нуждается			

	(на всех зонах)				
7.	Пути движения к объекту (от остановки транспорта)	не нуждается			
8.	Все зоны и участки				технические решения невозможны - организована помощь со стороны сотрудников для сопровождения к месту получения услуги

4.2. Период проведения работ: \_\_\_\_\_  
 в рамках исполнения (указать наименование программы или плана мероприятий по адаптации основных структурно-функциональных зон объекта): \_\_\_\_\_

4.3. Ожидаемый результат (по состоянию доступности объекта) после выполнения работ по адаптации основных структурно-функциональных зон объекта: \_\_\_\_\_

5. Паспорт доступности объекта социальной инфраструктуры и предоставляемых на нем услуг (далее - Паспорт доступности объекта) разработан комиссией по проведению обследования и паспортизации объекта социальной инфраструктуры и предоставляемых на нем услуг (далее - Комиссия):

**Председатель Комиссии**

Савина Е.П. заместитель директора

ФИО

должность

  
\_\_\_\_\_


подпись

**Члены Комиссии:**

Топорова В.В. специалист по ОТ

ФИО

должность

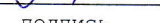
  
\_\_\_\_\_

подпись

Бушуева А.Л. заведующий отделением

ФИО

должность

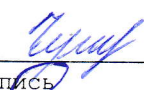
  
\_\_\_\_\_

подпись

Черных Н.И. заместитель начальника  
отдела обеспечения мер социальной  
поддержки, социальных гарантий,  
семейной политики и организации  
социального обслуживания Управления  
социальной политики № 14

Чижикова Н.В. Председатель  
Верховурьевой МКОУ  
Представитель общественной  
организации инвалидов (ФИО, должность)



  
\_\_\_\_\_

подпись

  
\_\_\_\_\_

подпись

**Секретарь Комиссии:**

Дочевая Е.В. юриконсульт

ФИО

должность



подпись

б. Копия Паспорта доступности объекта направлена

14 мая 2014

(дата)

в ТОИОГВ СО Управление социальной политики Министерства социальной политики Свердловской области по Верхотурскому району

(наименование территориального отраслевого исполнительного органа государственной власти Свердловской области – управления социальной политики Министерства социальной политики Свердловской области) для размещения информации о состоянии доступности объекта социальной инфраструктуры и предоставляемых на нем услуг для инвалидов и других маломобильных групп населения Свердловской области в автоматизированной информационной системе "Доступная среда Свердловской области" в информационно-телекоммуникационной сети "Интернет".

\* (1) С учетом СП 35-101-2001, СП 31-102-99.

\* (2) Указывается один из вариантов:

"А" (доступность всех зон и помещений (универсальная);

"Б" (специально выделенные для инвалидов участки и помещения);

"ДУ" (дополнительная помощь сотрудника, услуги на дому, дистанционно);

"Нет" (не организована доступность).

\* (3) Указывается худший из вариантов ответа.

\* (4) Указывается:

ДП – доступно полностью (доступность для всех категорий инвалидов и других маломобильных групп населения);

ДЧ – доступно частично (достигаемость мест целевого назначения для отдельных категорий инвалидов);

ДУ – доступно условно (организация помощи сотрудниками организации или иной альтернативной формы обслуживания (на дому, дистанционно, иное));

нет – недоступно (не предназначен для посещения инвалидами и другими маломобильными группами населения).

\* (5) Указывается худший из вариантов ответа.

\* (6) Указываются конкретные рекомендации по каждой структурно-функциональной зоне.

УТВЕРЖДАЮ  
Директор ГКУ «СРЦН  
Верхотурского района»  
Л.И.Дубовкина  
"14" май 2024г.

ПАСПОРТ  
доступности объекта социальной инфраструктуры и предоставляемых  
на нем услуг

№ 3

"14" май

2024 года

1. Общие сведения об объекте

1.1. Вид (наименование) объекта: ГКУ «СРЦН Верхотурского района», жилой дом индивидуального типа под литерой «А» со служебными постройками.

1.2. Полный почтовый адрес объекта:

624393 Свердловская область, Верхотурский район, деревня Заимка, ул. Детская, д. 4.

1.3. Сведения о размещении объекта:

отдельно стоящее здание (количество этажей) 1 этаж, 77,3 кв. м  
часть здания \_\_\_\_\_ этаж (-а, - ей) (или на \_\_\_\_\_ этаже), \_\_\_\_\_ кв. м,  
наличие прилегающего земельного участка (да/нет), да 2800,0 кв. м.

1.4. Год постройки здания 1997 г., последнего капитального ремонта 2008 г.

1.5. Дата предстоящих плановых ремонтных работ:

текущего 2024-2025гг, капитального \_\_\_\_\_.

1.6. Сведения об организации, расположенной на объекте:

1.6.1. Наименование организации, расположенной на объекте:

полное наименование (по учредительным документам): Государственное казенное учреждение социального обслуживания Свердловской области «Социально-реабилитационный центр для несовершеннолетних Верхотурского района».

сокращенное наименование (по учредительным документам): ГКУ «СРЦН Верхотурского района»

1.6.2. Юридический адрес организации, телефон, электронная почта:

Свердловская область, Верхотурский район, деревня Заимка 8(343 89) 2-32-04,

\_\_\_\_\_verhot\_dd@mail.ru

1.6.3. Основание для пользования объектом (оперативное управление, аренда, собственность): оперативное управление

1.6.4. Форма собственности объекта (государственная (федеральная, региональная), муниципальная, частная): государственная регистрация

1.6.5. Вышестоящая организация (наименование): Министерство социальной политики Свердловской области

1.6.6. Юридический адрес вышестоящей организации, телефон, электронная почта: 620144 г. Екатеринбург, ул. Большакова, 105, 8 (343) 312-00-08, mspso@gov66.ru

2. Характеристика деятельности организации на объекте (по обслуживанию населения)

2.1. Сфера деятельности (социальная защита, занятость, здравоохранение, культура, образование, транспорт, информация и связь, физическая культура и спорт): социальная защита

- 2.2. Категории обслуживаемого населения по возрасту (дети, взрослые, все возрастные категории): дети
- 2.3. Категории обслуживаемых инвалидов (инвалиды, передвигающиеся на креслах-колясках, инвалиды с нарушением опорно-двигательного аппарата, инвалиды с нарушением зрения, инвалиды с нарушением слуха, инвалиды с умственными нарушениями): инвалиды с умственными нарушениями, инвалиды с нарушением слуха.
- 2.4. Виды услуг: социально-бытовые; социально-медицинские; социально-педагогические; услуги, оказываемые в целях повышения коммуникативного потенциала, получателей социальных услуг, имеющих ограничение в жизнедеятельности, в том числе детей-инвалидов.
- 2.5. Форма оказания услуг (на объекте, с длительным пребыванием, с проживанием, на дому, дистанционно): с круглосуточным проживанием в учреждении.
- 2.6. Плановая мощность:  
 посещаемость (количество обслуживаемых граждан в день) \_\_\_\_\_;  
 вместимость восемь человек.  
 пропускная способность \_\_\_\_\_.
- 2.7. Участие в исполнении индивидуальной программы реабилитации или абилитации инвалида (ребенка-инвалида) (да/нет): да.
3. Состояние доступности объекта и предоставляемых на нем услуг
- 3.1. Путь следования к объекту пассажирским транспортом (описать маршрут движения с использованием пассажирского транспорта) деревня Заимка - г. Верхотурье, г. Верхотурье - деревня Заимка.  
 наличие адаптированного пассажирского транспорта к объекту \_\_\_\_\_.
- 3.2. Путь к объекту от ближайшей остановки пассажирского транспорта:
- 3.2.1. Расстояние до объекта от остановки транспорта 30 метров.
- 3.2.2. Время движения (пешком) 2 минуты.
- 3.2.3. Наличие выделенного от проезжей части пешеходного пути (да/нет):  
 \_\_\_\_\_ да.
- 3.2.4. Перекрестки (нерегулируемые, регулируемые, регулируемые со звуковой сигнализацией, таймером, нет): \_\_\_\_\_.
- 3.2.5. Информация на пути следования к объекту (акустическая, тактильная, визуальная, нет): \_\_\_\_\_ нет.
- 3.2.6. Перепады высоты на пути (съезды с тротуара) (нет/есть (описать)): \_\_\_\_\_ нет.
- их обустройство для инвалидов, передвигающихся на креслах-колясках (нет/есть (описать)): \_\_\_\_\_ нет.
- 3.3. Организация доступности объекта и предоставляемых на нем услуг для инвалидов\*(1)

Номер строки	Категория инвалидов (вид нарушения)	Вариант организации доступности объекта и предоставляемых на нем услуг*(2)
1.	Все категории инвалидов и маломобильных групп населения*(3)	ДУ
2.	в том числе инвалиды:	
3.	передвигающиеся на креслах-колясках	ДУ
4.	с нарушением опорно-двигательного аппарата	ДУ
5.	с нарушением зрения	ДУ
6.	с нарушением слуха	А
7.	с умственными нарушениями	А

3.4. Состояние доступности основных структурно-функциональных зон объекта:

№п /п ом ер ст ро рки	Основные структурн о- функциона льные зоны объекта	Состояние доступности объекта для основных категорий инвалидов* (4)						Для всех категорий маломобильных групп населения* (5)
		К (для передв игающи хся на кресла х- коляск ах)	О (с нарушени ями опорно- двигател ьного аппарата )	С (с нарушени ями зрения)	Г (с нарушени ями слуха)	У (с умственны ми нарушения ми)		
1	Территори я, прилегающ ая к зданию (участок)	ДП	ДП	ДУ	ДП	ДП	ДУ	
2.	Вход (входы) в здание	ДУ	ДУ	ДУ	ДП	ДП	ДУ	
3.	Путь (пути) движения внутри здания, включая пути эвакуации	ДУ	ДП	ДЧ	ДП	ДП	ДЧ	
4.	Зона целевого назначени я здания (целевого посещения объекта)	ДП	ДП	ДП	ДП	ДП	ДП	
5.	Санитарно - гигиениче ские помещения	ДУ	ДУ	ДУ	ДП	ДП	ДУ	
6.	Система информаци и и связи (на всех зонах)	ДП	ДП	ДЧ	ДП	ДП	ДЧ	
7	Пути движения к объекту (от остановки транспорт а)	ДП	ДП	ДУ	ДП	ДП	ДУ	
8	Все зоны и участки. 5	ДУ	ДУ	ДУ	ДП	ДП	ДУ	

3.5.Итоговое заключение о состоянии доступности объекта и предоставляемых на нем услуг::  
 ДП-И(Г,У),ДУ-И(К,О,С)

4. Управленческое решение

4.1. Рекомендации по адаптации основных структурно-функциональных зон объекта:

Номер строки	Основные структурно-функциональные зоны объекта	Рекомендации по адаптации объекта (вид работы) * (б)			
		не нуждается (доступ обеспечен)	ремонт (текущий, капитальный), оснащение оборудованием	индивидуальное решение с техническими средствами реабилитации	технические решения невозможны - организация альтернативной формы обслуживания
1.	Территория, прилегающая к зданию (участок)	не нуждается			
2.	Вход (входы) в здание				технические решения невозможны - организована помощь со стороны сотрудников для сопровождения к месту получения услуги
3.	Путь (пути) движения внутри здания, включая пути эвакуации	не нуждается			
4.	Зона целевого назначения здания (целевого посещения объекта)	не нуждается			
5.	Санитарно-гигиенические помещения				технические решения невозможны - организована помощь со стороны сотрудников для сопровождения к месту получения услуги
6.	Система информации и связи	не нуждается			



**Секретарь Комиссии:**

Дочева Е.В. юристконсульт

ФИО

должность



подпись

6. Копия Паспорта доступности объекта направлена 14 мая 2014

(дата)

в ТОИОГВ СО Управление социальной политики Министерства социальной политики Свердловской области по Верхотурскому району  
(наименование территориального отраслевого исполнительного органа государственной власти Свердловской области - управления социальной политики Министерства социальной политики Свердловской области)  
для размещения информации о состоянии доступности объекта социальной инфраструктуры и предоставляемых на нем услуг для инвалидов и других маломобильных групп населения Свердловской области в автоматизированной информационной системе "Доступная среда Свердловской области" в информационно-телекоммуникационной сети "Интернет".

\* (1) С учетом СП 35-101-2001, СП 31-102-99.

\* (2) Указывается один из вариантов:

"А" (доступность всех зон и помещений (универсальная);

"Б" (специально выделенные для инвалидов участки и помещения);

"ДУ" (дополнительная помощь сотрудника, услуги на дому, дистанционно);

"Нет" (не организована доступность).

\* (3) Указывается худший из вариантов ответа.

\* (4) Указывается:

ДП - доступно полностью (доступность для всех категорий инвалидов и других маломобильных групп населения);

ДЧ - доступно частично (достигаемость мест целевого назначения для отдельных категорий инвалидов);

ДУ - доступно условно (организация помощи сотрудниками организации или иной альтернативной формы обслуживания (на дому, дистанционно, иное));

нет - недоступно (не предназначен для посещения инвалидами и другими маломобильными группами населения).

\* (5) Указывается худший из вариантов ответа.

\* (6) Указываются конкретные рекомендации по каждой структурно-функциональной зоне.

УТВЕРЖДАЮ  
Директор ГКУ «СРЦН  
Верхотурского района»  
*Л.И. Дубовкина*  
"14" *мая* 2024г.

ПАСПОРТ  
доступности объекта социальной инфраструктуры и предоставляемых  
на нем услуг

N 4

"14" мая 2024 года

1. Общие сведения об объекте

1.1. Вид (наименование) объекта: ГКУ «СРЦН Верхотурского района», жилой дом индивидуального типа под литерой «А» со служебными постройками.

1.2. Полный почтовый адрес объекта:

624393 Свердловская область, Верхотурский район, деревня Заимка, ул. Центральная, д. 21

1.3. Сведения о размещении объекта:

отдельно стоящее здание (количество этажей) 1 этаж, 67,7 кв. м  
часть здания        этаж (-а, - ей) (или на        этаже),        кв. м,  
наличие прилегающего земельного участка (да/нет), да 1277,0 кв. м.

1.4. Год постройки здания 1999 г последнего капитального ремонта 2008 г.

1.5. Дата предстоящих плановых ремонтных работ:

текущего 2024-2025 гг, капитального       .

1.6. Сведения об организации, расположенной на объекте:

1.6.1. Наименование организации, расположенной на объекте:

полное наименование (по учредительным документам): Государственное казенное учреждение социального обслуживания Свердловской области «Социально-реабилитационный центр для несовершеннолетних Верхотурского района».

сокращенное наименование (по учредительным документам): ГКУ «СРЦН Верхотурского района»

1.6.2. Юридический адрес организации, телефон, электронная почта:

Свердловская область, Верхотурский район, деревня Заимка 8(343 89) 2-32-04,

verhot\_dd@mail.ru

1.6.3. Основание для пользования объектом (оперативное управление, аренда, собственность): оперативное управление.

1.6.4. Форма собственности объекта (государственная (федеральная, региональная), муниципальная, частная): государственная регистрация

1.6.5. Вышестоящая организация (наименование): Министерство социальной политики Свердловской области

1.6.6. Юридический адрес вышестоящей организации, телефон, электронная почта: 620144 г. Екатеринбург, ул. Большакова, 105, 8 (343) 312-00-08, msps@egov66.ru

2. Характеристика деятельности организации на объекте (по обслуживанию населения)

2.1. Сфера деятельности (социальная защита, занятость,

здравоохранение, культура, образование, транспорт, информация и связь, физическая культура и спорт): социальная защита

2.2. Категории обслуживаемого населения по возрасту (дети, взрослые, все возрастные категории): дети

2.3. Категории обслуживаемых инвалидов (инвалиды, передвигающиеся на креслах-колясках, инвалиды с нарушением опорно-двигательного аппарата, инвалиды с нарушением зрения, инвалиды с нарушением слуха, инвалиды с умственными нарушениями): инвалиды с умственными нарушениями, инвалиды с нарушением слуха, инвалиды с нарушением опорно-двигательного аппарата.

2.4. Виды услуг: социально-бытовые; социально-медицинские; социально-педагогические; услуги, оказываемые в целях повышения коммуникативного потенциала, получателей социальных услуг, имеющих ограничение в жизнедеятельности, в том числе детей-инвалидов.

2.5. Форма оказания услуг (на объекте, с длительным пребыванием, с проживанием, на дому, дистанционно): с круглосуточным проживанием в учреждении.

2.6. Плановая мощность:

посещаемость (количество обслуживаемых граждан в день) \_\_\_\_\_;

вместимость восемь человек.

пропускная способность \_\_\_\_\_.

2.7. Участие в исполнении индивидуальной программы реабилитации или абилитации инвалида (ребенка-инвалида) (да/нет): да.

3. Состояние доступности объекта и предоставляемых на нем услуг

3.1. Путь следования к объекту пассажирским транспортом (описать маршрут движения с использованием пассажирского транспорта) деревня Заимка - г. Верхотурье, г. Верхотурье - деревня Заимка.

наличие адаптированного пассажирского транспорта к объекту \_\_\_\_\_.

3.2. Путь к объекту от ближайшей остановки пассажирского транспорта:

3.2.1. Расстояние до объекта от остановки транспорта 30 метров.

3.2.2. Время движения (пешком) 2 минуты.

3.2.3. Наличие выделенного от проезжей части пешеходного пути (да/нет): да.

3.2.4. Перекрестки (нерегулируемые, регулируемые, регулируемые со звуковой сигнализацией, таймером, нет): \_\_\_\_\_.

3.2.5. Информация на пути следования к объекту (акустическая, тактильная, визуальная, нет): нет.

3.2.6. Перепады высоты на пути (съезды с тротуара) (нет/есть (описать)): нет.

их обустройство для инвалидов, передвигающихся на креслах-колясках (нет/есть (описать)): нет.

3.3. Организация доступности объекта и предоставляемых на нем услуг для инвалидов\* (1)

Номер строки	Категория инвалидов (вид нарушения)	Вариант организации доступности объекта и предоставляемых на нем услуг* (2)
1.	Все категории инвалидов и маломобильных групп населения* (3)	ДУ
2.	в том числе инвалиды:	
3.	передвигающиеся на креслах-колясках	Б
4.	с нарушением опорно-двигательного аппарата	А
5.	с нарушением зрения	ДУ
6.	с нарушением слуха	А
7.	с умственными нарушениями	А

3.4. Состояние доступности основных структурно-функциональных зон объекта:

№п /п ом ер ст ро рки	Основные структурн о- функциона льные зоны объекта	Состояние доступности объекта для основных категорий инвалидов* (4)						Для всех категорий маломобильных групп населения* (5)
		К (для передв игающи хся на кресла х- коляск ах)	О (с нарушени ями опорно- двигател ьного аппарата )	С (с нарушени ями зрения)	Г (с нарушени ями слуха)	У (с умственны ми нарушения ми)		
1	Территори я, прилегающ ая к зданию (участок)	ДП	ДП	ДУ	ДП	ДП	ДУ	
2.	Вход (входы) в здание	ДП	ДП	ДУ	ДП	ДП	ДУ	
3.	Путь (пути) движения внутри здания, включая пути эвакуации	ДП	ДП	ДЧ	ДП	ДП	ДЧ	
4.	Зона целевого назначени я здания (целевого посещения объекта)	ДП	ДП	ДП	ДП	ДП	ДП	
5.	Санитарно - гигиениче ские помещения	ДУ	ДУ	ДУ	ДП	ДП	ДУ	
6.	Система информаци и и связи (на всех зонах)	ДП	ДП	ДЧ	ДП	ДП	ДЧ	
7	Пути движения к объекту (от остановки транспорт а)	ДП	ДП	ДУ	ДП	ДП	ДУ	
8	Все зоны и участки. 5	ДУ	ДУ	ДУ	ДП	ДП	ДУ	

3.5.Итоговое заключение о состоянии доступности объекта и предоставляемых на нем услуг::

ДП-И(О,Г,У),ДЧ-И(К),ДУ-И(С)

4. Управленческое решение

4.1. Рекомендации по адаптации основных структурно-функциональных зон объекта:

Номер строки	Основные структурно-функциональные зоны объекта	Рекомендации по адаптации объекта (вид работы) * (б)			
		не нуждается (доступ обеспечен)	ремонт (текущий, капитальный), оснащение оборудованием	индивидуальное решение с техническими средствами реабилитации	технические решения невозможны - организация альтернативной формы обслуживания
1.	Территория, прилегающая к зданию (участок)	не нуждается			
2.	Вход (входы) в здание	не нуждается			
3.	Путь (пути) движения внутри здания, включая пути эвакуации	не нуждается			
4.	Зона целевого назначения здания (целевого посещения объекта)	не нуждается			
5.	Санитарно-гигиенические помещения				технические решения невозможны - организована помощь со стороны сотрудников для сопровождения к месту получения услуги
6.	Система информации и связи	не нуждается			

	(на всех зонах)				
7.	Пути движения к объекту (от остановки транспорта)	не нуждается			
8.	Все зоны и участки				


4.2. Период проведения работ: \_\_\_\_\_  
 в рамках исполнения (указать наименование программы или плана мероприятий по адаптации основных структурно-функциональных зон объекта): \_\_\_\_\_

4.3. Ожидаемый результат (по состоянию доступности объекта) после выполнения работ по адаптации основных структурно-функциональных зон объекта: \_\_\_\_\_

5. Паспорт доступности объекта социальной инфраструктуры и предоставляемых на нем услуг (далее - Паспорт доступности объекта) разработан комиссией по проведению обследования и паспортизации объекта социальной инфраструктуры и предоставляемых на нем услуг (далее - Комиссия):


**Председатель Комиссии**

Савина Е.П. заместитель директора  
 ФИО должность


  
 подпись

**Члены Комиссии:**

Топорова В.В. специалист по ОТ  
 ФИО должность

  
 подпись

Бушуева А.Л. заведующий отделением  
 ФИО должность


  
 подпись


Черных Н.И. заместитель начальника  
 отдела обеспечения мер социальной  
 поддержки, социальных гарантий,  
 семейной политики и организации  
 социального обслуживания Управления  
 социальной политики № 14

Чисанова Н.В. президент  
 Верхнебурзской МО ВОИ



Представитель общественной  
 организации инвалидов (ФИО, должность)

  
 подпись

  
 подпись

**Секретарь Комиссии:**

Дочевая Е.В. юрисконсульт



ФИО

должность

подпись

6. Копия Паспорта доступности объекта направлена \_\_\_\_\_

(дата)

 14 мая 2021

в ТОИОГВ СО Управление социальной политики Министерства социальной политики Свердловской области по Верхотурскому району  
(наименование территориального отраслевого исполнительного органа государственной власти Свердловской области – управления социальной политики Министерства социальной политики Свердловской области)  
для размещения информации о состоянии доступности объекта социальной инфраструктуры и предоставляемых на нем услуг для инвалидов и других маломобильных групп населения Свердловской области в автоматизированной информационной системе "Доступная среда Свердловской области" в информационно-телекоммуникационной сети "Интернет".

\* (1) С учетом СП 35-101-2001, СП 31-102-99.

\* (2) Указывается один из вариантов:

"А" (доступность всех зон и помещений (универсальная);

"Б" (специально выделенные для инвалидов участки и помещения);

"ДУ" (дополнительная помощь сотрудника, услуги на дому, дистанционно);

"Нет" (не организована доступность).

\* (3) Указывается худший из вариантов ответа.

\* (4) Указывается:

ДП – доступно полностью (доступность для всех категорий инвалидов и других маломобильных групп населения);

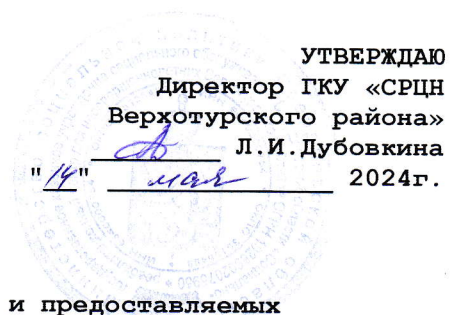
ДЧ – доступно частично (достигаемость мест целевого назначения для отдельных категорий инвалидов);

ДУ – доступно условно (организация помощи сотрудниками организации или иной альтернативной формы обслуживания (на дому, дистанционно, иное));

нет – недоступно (не предназначен для посещения инвалидами и другими маломобильными группами населения).

\* (5) Указывается худший из вариантов ответа.

\* (6) Указываются конкретные рекомендации по каждой структурно-функциональной зоне.



УТВЕРЖДАЮ

Директор ГКУ «СРЦН  
Верхотурского района»

Л.И. Дубовкина

"14" мая 2024г.

**ПАСПОРТ  
доступности объекта социальной инфраструктуры и предоставляемых  
на нем услуг**

№ 5

"14" мая 2024 года

1. Общие сведения об объекте

1.1. Вид (наименование) объекта: ГКУ «СРЦН Верхотурского района», жилой дом индивидуального типа под литерой «А» со служебными постройками.

1.2. Полный почтовый адрес объекта:

624393 Свердловская область, Верхотурский район, деревня Заимка, ул. Береговая, д. 5.

1.3. Сведения о размещении объекта:

отдельно стоящее здание (количество этажей) 1 этаж, 271,6 кв. м  
часть здания \_\_\_\_\_ этаж (-а, - ей) (или на \_\_\_\_\_ этаже), \_\_\_\_\_ кв. м,

наличие прилегающего земельного участка (да/нет), да 1919,0 кв. м.

1.4. Год постройки здания 1975г., последнего капитального ремонта 2008 г.

1.5. Дата предстоящих плановых ремонтных работ:

текущего 2024-2025гг., капитального \_\_\_\_\_.

1.6. Сведения об организации, расположенной на объекте:

1.6.1. Наименование организации, расположенной на объекте:

полное наименование (по учредительным документам): Государственное казенное учреждение социального обслуживания Свердловской области «Социально-реабилитационный центр для несовершеннолетних Верхотурского района».

сокращенное наименование (по учредительным документам): ГКУ «СРЦН Верхотурского района»

1.6.2. Юридический адрес организации, телефон, электронная почта:

Свердловская область, Верхотурский район, деревня Заимка 8(343 89) 2-32-04,

verhot\_dd@mail.ru

1.6.3. Основание для пользования объектом (оперативное управление, аренда, собственность): оперативное управление.

1.6.4. Форма собственности объекта (государственная (федеральная, региональная), муниципальная, частная): государственная регистрация

1.6.5. Вышестоящая организация (наименование): Министерство социальной политики Свердловской области

1.6.6. Юридический адрес вышестоящей организации, телефон, электронная почта: 620144 г. Екатеринбург, ул. Большакова, 105, 8 (343) 312-00-08, mspso@egov66.ru

2. Характеристика деятельности организации на объекте (по обслуживанию населения)

2.1. Сфера деятельности (социальная защита, занятость, здравоохранение, культура, образование, транспорт, информация

и связь, физическая культура и спорт): социальная защита

2.2. Категории обслуживаемого населения по возрасту (дети, взрослые, все возрастные категории): дети

2.3. Категории обслуживаемых инвалидов (инвалиды, передвигающиеся на креслах-колясках, инвалиды с нарушением опорно-двигательного аппарата, инвалиды с нарушением зрения, инвалиды с нарушением слуха, инвалиды с умственными нарушениями): инвалиды с умственными нарушениями, инвалиды с нарушением слуха, инвалиды с нарушением опорно-двигательного аппарата, инвалиды, передвигающиеся на креслах-колясках, инвалиды с нарушением зрения.

2.4. Виды услуг: социально-медицинские; социально-педагогические; социально-психологические; социально-правовые; услуги, оказываемые в целях повышения коммуникативного потенциала, получателей социальных услуг, имеющих ограничение в жизнедеятельности, в том числе детей-инвалидов.

2.5. Форма оказания услуг (на объекте, с длительным пребыванием, с проживанием, на дому, дистанционно): с круглосуточным проживанием в учреждении.

2.6. Плановая мощность:  
 посещаемость (количество обслуживаемых граждан в день) 18;  
 вместимость  
 пропускная способность 32.

2.7. Участие в исполнении индивидуальной программы реабилитации или абилитации инвалида (ребенка-инвалида) (да/нет): да.

3. Состояние доступности объекта и предоставляемых на нем услуг

3.1. Путь следования к объекту пассажирским транспортом (описать маршрут движения с использованием пассажирского транспорта) деревня Заимка - г. Верхотурье, г. Верхотурье - деревня Заимка.  
 наличие адаптированного пассажирского транспорта к объекту \_\_\_\_\_.

3.2. Путь к объекту от ближайшей остановки пассажирского транспорта:

3.2.1. Расстояние до объекта от остановки транспорта 30 метров.

3.2.2. Время движения (пешком) 2 минуты.

3.2.3. Наличие выделенного от проезжей части пешеходного пути (да/нет):  
да.

3.2.4. Перекрестки (нерегулируемые, регулируемые, регулируемые со звуковой сигнализацией, таймером, нет): \_\_\_\_\_.

3.2.5. Информация на пути следования к объекту (акустическая, тактильная, визуальная, нет): нет.

3.2.6. Перепады высоты на пути (съезды с тротуара) (нет/есть (описать)):  
нет.

их обустройство для инвалидов, передвигающихся на креслах-колясках (нет/есть (описать)):  
нет.

3.3. Организация доступности объекта и предоставляемых на нем услуг для инвалидов\* (1)

Номер строки	Категория инвалидов (вид нарушения)	Вариант организации доступности объекта и предоставляемых на нем услуг* (2)
1.	Все категории инвалидов и маломобильных групп населения* (3)	ДУ
2.	в том числе инвалиды:	
3.	передвигающиеся на креслах-колясках	А
4.	с нарушением опорно-двигательного аппарата	А
5.	с нарушением зрения	ДУ
6.	с нарушением слуха	А
7.	с умственными нарушениями	А

3.4. Состояние доступности основных структурно-функциональных зон объекта:

№п /п ом ер ст ро рки	Основные структурн о- функциона льные зоны объекта	Состояние доступности объекта для основных категорий инвалидов* (4)					
		К (для передв игающи хся на кресла х- коляск ах)	О (с нарушени ями опорно- двигател ьного аппарата )	С (с нарушени ями зрения)	Г (с нарушени ями слуха)	У (с умственны ми нарушения ми)	Для всех категорий маломобильных групп населения* (5)
1	Территори я, прилегающ ая к зданию (участок)	ДП	ДП	ДУ	ДП	ДП	ДУ
2.	Вход (входы) в здание	ДП	ДП	ДУ	ДП	ДП	ДУ
3.	Путь (пути) движения внутри здания, включая пути эвакуации	ДП	ДП	ДЧ	ДП	ДП	ДЧ
4.	Зона целевого назначени я здания (целевого посещения объекта)	ДП	ДП	ДП	ДП	ДП	ДП
5.	Санитарно - гигиениче ские помещения	ДУ	ДП	ДУ	ДП	ДП	ДУ
6.	Система информаци и и связи (на всех зонах)	ДП	ДП	ДЧ	ДП	ДП	ДЧ
7	Пути движения к объекту (от остановки транспорт а)	ДП	ДП	ДУ	ДП	ДП	ДУ
8	Все зоны и участки. 5	ДУ	ДП	ДУ	ДП	ДП	ДУ

3.5.Итоговое заключение о состоянии доступности объекта и предоставляемых на нем услуг:  
 ДП-И(К,О,Г,У),ДУ-И(С)

4. Управленческое решение

4.1. Рекомендации по адаптации основных структурно-функциональных зон объекта:

Номер строки	Основные структурно-функциональные зоны объекта	Рекомендации по адаптации объекта (вид работы) * (б)			
		не нуждается (доступ обеспечен)	ремонт (текущий, капитальный), оснащение оборудованием	индивидуальное решение с техническими средствами реабилитации	технические решения невозможны – организация альтернативной формы обслуживания
1.	Территория, прилегающая к зданию (участок)	не нуждается			
2.	Вход (входы) в здание	не нуждается			
3.	Путь (пути) движения внутри здания, включая пути эвакуации	не нуждается			
4.	Зона целевого назначения здания (целевого посещения объекта)	не нуждается			
5.	Санитарно-гигиенические помещения	не нуждается			
6.	Система информации и связи (на всех зонах)	не нуждается			



6. Копия Паспорта доступности объекта направлена 14 мая 2024

(дата)

в ТОИОГВ СО Управление социальной политики Министерства социальной политики Свердловской области по Верхотурскому району  
(наименование территориального отраслевого исполнительного органа государственной власти Свердловской области - управления социальной политики Министерства социальной политики Свердловской области)  
для размещения информации о состоянии доступности объекта социальной инфраструктуры и предоставляемых на нем услуг для инвалидов и других маломобильных групп населения Свердловской области в автоматизированной информационной системе "Доступная среда Свердловской области" в информационно-телекоммуникационной сети "Интернет".

\* (1) С учетом СП 35-101-2001, СП 31-102-99.

\* (2) Указывается один из вариантов:

"А" (доступность всех зон и помещений (универсальная);

"Б" (специально выделенные для инвалидов участки и помещения);

"ДУ" (дополнительная помощь сотрудника, услуги на дому, дистанционно);

"Нет" (не организована доступность).

\* (3) Указывается худший из вариантов ответа.

\* (4) Указывается:

ДП - доступно полностью (доступность для всех категорий инвалидов и других маломобильных групп населения);


ДЧ - доступно частично (достигаемость мест целевого назначения для отдельных категорий инвалидов);

ДУ - доступно условно (организация помощи сотрудниками организации или иной альтернативной формы обслуживания (на дому, дистанционно, иное));

нет - недоступно (не предназначен для посещения инвалидами и другими маломобильными группами населения).

\* (5) Указывается худший из вариантов ответа.

\* (6) Указываются конкретные рекомендации по каждой структурно-функциональной зоне.



УТВЕРЖДАЮ

Директор ГКУ «СРЦН  
Верхотурского района»

Л.И. Дубовкина

"14" мая 2024г.

**ПАСПОРТ  
доступности объекта социальной инфраструктуры и предоставляемых  
на нем услуг**

№ 6

"14" мая 2024 года

1. Общие сведения об объекте

1.1. Вид (наименование) объекта: ГКУ «СРЦН Верхотурского района», жилой дом индивидуального типа под литерой «А» со служебными постройками.

1.2. Полный почтовый адрес объекта:

624393 Свердловская область, Верхотурский район, деревня Заимка, ул. Детская, д. 9.

1.3. Сведения о размещении объекта:

отдельно стоящее здание (количество этажей) 2 этаж, 127 кв. м  
часть здания        этаж (-а, - ей) (или на        этаже),        кв. м,

наличие прилегающего земельного участка (да/нет), да 955,0 кв. м.

1.4. Год постройки здания 1950 г., последнего капитального ремонта 2008 г.

1.5. Дата предстоящих плановых ремонтных работ:

текущего 2024-2025 гг., капитального       .

1.6. Сведения об организации, расположенной на объекте:

1.6.1. Наименование организации, расположенной на объекте:

полное наименование (по учредительным документам): Государственное казенное учреждение социального обслуживания Свердловской области «Социально-реабилитационный центр для несовершеннолетних Верхотурского района».

сокращенное наименование (по учредительным документам): ГКУ «СРЦН Верхотурского района»

1.6.2. Юридический адрес организации, телефон, электронная почта:

Свердловская область, Верхотурский район, деревня Заимка 8(343 89) 2-32-04,

verhot\_dd@mail.ru

1.6.3. Основание для пользования объектом (оперативное управление, аренда, собственность): оперативное управление

1.6.4. Форма собственности объекта (государственная (федеральная, региональная), муниципальная, частная): государственная регистрация

1.6.5. Вышестоящая организация (наименование): Министерство социальной политики Свердловской области

1.6.6. Юридический адрес вышестоящей организации, телефон, электронная почта: 620144 г. Екатеринбург, ул. Большакова, 105, 8 (343) 312-00-08, mspso@egov66.ru

2. Характеристика деятельности организации на объекте (по обслуживанию населения)

2.1. Сфера деятельности (социальная защита, занятость, здравоохранение, культура, образование, транспорт, информация и связь,

физическая культура и спорт): социальная защита

2.2. Категории обслуживаемого населения по возрасту (дети, взрослые, все возрастные категории): дети

2.3. Категории обслуживаемых инвалидов (инвалиды, передвигающиеся на креслах-колясках, инвалиды с нарушением опорно-двигательного аппарата, инвалиды с нарушением зрения, инвалиды с нарушением слуха, инвалиды с умственными нарушениями): инвалиды с умственными нарушениями, инвалиды с нарушением слуха.

2.4. Виды услуг: социально-бытовые; социально-медицинские; социально-педагогические; услуги, оказываемые в целях повышения коммуникативного потенциала, получателей социальных услуг, имеющих ограничение в жизнедеятельности, в том числе детей-инвалидов.

2.5. Форма оказания услуг (на объекте, с длительным пребыванием, с проживанием, на дому, дистанционно): с круглосуточным проживанием в учреждении.

2.6. Плановая мощность:

посещаемость (количество обслуживаемых граждан в день) \_\_\_\_\_;

вместимость восемь человек.

пропускная способность \_\_\_\_\_.

2.7. Участие в исполнении индивидуальной программы реабилитации или абилитации инвалида (ребенка-инвалида) (да/нет): да.

3. Состояние доступности объекта и предоставляемых на нем услуг

3.1. Путь следования к объекту пассажирским транспортом (описать маршрут движения с использованием пассажирского транспорта)

деревня Заимка - г. Верхотурье, г. Верхотурье - деревня Заимка.

наличие адаптированного пассажирского транспорта к объекту \_\_\_\_\_.

3.2. Путь к объекту от ближайшей остановки пассажирского транспорта:

3.2.1. Расстояние до объекта от остановки транспорта 30 метров.

3.2.2. Время движения (пешком) 2 минуты.

3.2.3. Наличие выделенного от проезжей части пешеходного пути (да/нет):  
\_\_\_\_\_ да.

3.2.4. Перекрестки (нерегулируемые, регулируемые, регулируемые со звуковой сигнализацией, таймером, нет): \_\_\_\_\_.

3.2.5. Информация на пути следования к объекту (акустическая, тактильная, визуальная, нет): \_\_\_\_\_ нет.

3.2.6. Перепады высоты на пути (съезды с тротуара) (нет/есть (описать)): \_\_\_\_\_ нет.

их обустройство для инвалидов, передвигающихся на креслах-колясках (нет/есть (описать)): \_\_\_\_\_ нет.

3.3. Организация доступности объекта и предоставляемых на нем услуг для инвалидов\* (1)

Номер строк и	Категория инвалидов (вид нарушения)	Вариант организации доступности объекта и предоставляемых на нем услуг* (2)
1.	Все категории инвалидов и маломобильных групп населения* (3)	ДУ
2.	в том числе инвалиды:	
3.	передвигающиеся на креслах-колясках	Б
4.	с нарушением опорно-двигательного аппарата	Б
5.	с нарушением зрения	ДУ
6.	с нарушением слуха	А
7.	с умственными нарушениями	А

3.4. Состояние доступности основных структурно-функциональных зон объекта:

№п /п ом ер ст ро рки	Основные структурн о- функциона льные зоны объекта	Состояние доступности объекта для основных категорий инвалидов* (4)						Для всех категорий маломобильных групп населения* (5)
		К (для передв игающи хся на кресла х- коляск ах)	О (с нарушени ями опорно- двигател ьного аппарата )	С (с нарушени ями зрения)	Г (с нарушени ями слуха)	У (с умственны ми нарушения ми)		
1	Территори я, прилежающ ая к зданию (участок)	ДП	ДП	ДУ	ДП	ДП	ДУ	
2.	Вход (входы) в здание	ДП	ДП	ДУ	ДП	ДП	ДУ	
3.	Путь (пути) движения внутри здания, включая пути эвакуации	ДЧ	ДП	ДЧ	ДП	ДП	ДЧ	
4.	Зона целевого назначени я здания (целевого посещения объекта)	ДП	ДП	ДП	ДП	ДП	ДП	
5.	Санитарно - гигиениче ские помещения	ДУ	ДУ	ДУ	ДП	ДП	ДУ	
6.	Система информаци и и связи (на всех зонах)	ДП	ДП	ДЧ	ДП	ДП	ДЧ	
7	Пути движения к объекту (от остановки транспорт а)	ДП	ДП	ДУ	ДП	ДП	ДУ	
8	Все зоны и участки. 5	ДУ	ДУ	ДУ	ДП	ДП	ДУ	

3.5.Итоговое заключение о состоянии доступности объекта и предоставляемых на нем услуг:  
 ДП-и(Г,У),ДУ-и(С), ДЧ-и(К,О)

4. Управленческое решение

4.1. Рекомендации по адаптации основных структурно-функциональных зон объекта:

Номер строки	Основные структурно-функциональные зоны объекта	Рекомендации по адаптации объекта (вид работы) * (б)			
		не нуждается (доступ обеспечен)	ремонт (текущий, капитальный), оснащение оборудованием	индивидуальное решение с техническими средствами реабилитации	технические решения невозможны – организация альтернативной формы обслуживания
1.	Территория, прилегающая к зданию (участок)	не нуждается			
2.	Вход (входы) в здание	не нуждается			
3.	Путь (пути) движения внутри здания, включая пути эвакуации	не нуждается			
4.	Зона целевого назначения здания (целевого посещения объекта)	не нуждается			
5.	Санитарно-гигиенические помещения	не нуждается			
6.	Система информации и связи (на всех зонах)	не нуждается			

7.	Пути движения к объекту (от остановки транспорта)	не нуждается			
8.	Все зоны и участки				

4.2. Период проведения работ: \_\_\_\_\_  
 в рамках исполнения (указать наименование программы или плана мероприятий по адаптации основных структурно-функциональных зон объекта): \_\_\_\_\_

4.3. Ожидаемый результат (по состоянию доступности объекта) после выполнения работ по адаптации основных структурно-функциональных зон объекта: \_\_\_\_\_

5. Паспорт доступности объекта социальной инфраструктуры и предоставляемых на нем услуг (далее - Паспорт доступности объекта) разработан комиссией по проведению обследования и паспортизации объекта социальной инфраструктуры и предоставляемых на нем услуг (далее - Комиссия): \_\_\_\_\_


**Председатель Комиссии**

Савина Е.П. заместитель директора  
 ФИО должность

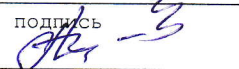
  
 подпись

**Члены Комиссии:**

Топорова В.В. специалист по ОТ  
 ФИО должность

  
 подпись

Бушуева А.Л. заведующий отделением  
 ФИО должность


  
 подпись

Черных Н.И. заместитель начальника  
 отдела обеспечения мер социальной  
 поддержки, социальных гарантий,  
 семейной политики и организации  
 социального обслуживания Управления  
 социальной политики № 14

  
 подпись

Председатель Верхнеуральской  
 представитель общественной  
 организации инвалидов (ФИО, должность)



  
 подпись

**Секретарь Комиссии:**

Дочевая Е.В. юрисконсульт  
 ФИО должность

  
 подпись

6. Копия Паспорта доступности объекта направлена 14 мая 2024г.  
(дата)

в ТОИОГВ СО Управление социальной политики Министерства социальной политики Свердловской области по Верхотурскому району  
(наименование территориального отраслевого исполнительного органа государственной власти Свердловской области - управления социальной политики Министерства социальной политики Свердловской области)  
для размещения информации о состоянии доступности объекта социальной инфраструктуры и предоставляемых на нем услуг для инвалидов и других маломобильных групп населения Свердловской области в автоматизированной информационной системе "Доступная среда Свердловской области" в информационно-телекоммуникационной сети "Интернет".

\* (1) С учетом СП 35-101-2001, СП 31-102-99.

\* (2) Указывается один из вариантов:

"А" (доступность всех зон и помещений (универсальная);

"Б" (специально выделенные для инвалидов участки и помещения);

"ДУ" (дополнительная помощь сотрудника, услуги на дому, дистанционно);

"Нет" (не организована доступность).

\* (3) Указывается худший из вариантов ответа.

\* (4) Указывается:

ДП - доступно полностью (доступность для всех категорий инвалидов и других маломобильных групп населения);


ДЧ - доступно частично (достигаемость мест целевого назначения для отдельных категорий инвалидов);

ДУ - доступно условно (организация помощи сотрудниками организации или иной альтернативной формы обслуживания (на дому, дистанционно, иное));

нет - недоступно (не предназначен для посещения инвалидами и другими маломобильными группами населения).

\* (5) Указывается худший из вариантов ответа.

\* (6) Указываются конкретные рекомендации по каждой структурно-функциональной зоне.



**ПАСПОРТ**  
**доступности объекта социальной инфраструктуры и предоставляемых**  
**на нем услуг**

№ 7

"14" мая 2024 года

1. Общие сведения об объекте

1.1. Вид (наименование) объекта: ГКУ «СРЦН Верхотурского района», жилой дом индивидуального типа под литерой «А» со служебными постройками.

1.2. Полный почтовый адрес объекта:

624393 Свердловская область, Верхотурский район, деревня Заимка, ул. Детская, д. 3.

1.3. Сведения о размещении объекта:

отдельно стоящее здание (количество этажей) 1 этаж, 222,8 кв. м  
часть здания \_\_\_\_\_ этаж (-а, - ей) (или на \_\_\_\_\_ этаже), \_\_\_\_\_ кв. м,  
наличие прилегающего земельного участка (да/нет), да 2173,0 кв. м.

1.4. Год постройки здания 1976 г., последнего капитального ремонта 2008 г.

1.5. Дата предстоящих плановых ремонтных работ: текущего 2024-2025 гг., капитального \_\_\_\_\_.

1.6. Сведения об организации, расположенной на объекте:

1.6.1. Наименование организации, расположенной на объекте:

полное наименование (по учредительным документам): Государственное казенное учреждение социального обслуживания Свердловской области «Социально-реабилитационный центр для несовершеннолетних Верхотурского района».

сокращенное наименование (по учредительным документам): ГКУ «СРЦН Верхотурского района»

1.6.2. Юридический адрес организации, телефон, электронная почта:

Свердловская область, Верхотурский район, деревня Заимка 8 (343 89) 2-32-04,

verhot dd@mail.ru

1.6.3. Основание для пользования объектом (оперативное управление, аренда, собственность): оперативное управление

1.6.4. Форма собственности объекта (государственная (федеральная, региональная), муниципальная, частная): государственная регистрация

1.6.5. Вышестоящая организация (наименование): Министерство социальной политики Свердловской области

1.6.6. Юридический адрес вышестоящей организации, телефон, электронная почта: 620144 г. Екатеринбург, ул. Большакова, 105, 8 (343) 312-00-08, mspso@egov66.ru

2. Характеристика деятельности организации на объекте (по обслуживанию населения)

2.1. Сфера деятельности (социальная защита, занятость,

здравоохранение, культура, образование, транспорт, информация и связь, физическая культура и спорт): социальная защита

2.2. Категории обслуживаемого населения по возрасту (дети, взрослые, все возрастные категории): дети

2.3. Категории обслуживаемых инвалидов (инвалиды, передвигающиеся на креслах-колясках, инвалиды с нарушением опорно-двигательного аппарата, инвалиды с нарушением зрения, инвалиды с нарушением слуха, инвалиды с умственными нарушениями): инвалиды с умственными нарушениями, инвалиды с нарушением слуха, инвалиды, передвигающиеся на креслах-колясках, инвалиды с нарушением опорно-двигательного аппарата, инвалиды с нарушением зрения.

2.4. Виды услуг: социально-бытовые; социально-медицинские; социально-педагогические; услуги, оказываемые в целях повышения коммуникативного потенциала, получателей социальных услуг, имеющих ограничения в жизнедеятельности, в том числе детей-инвалидов.

2.5. Форма оказания услуг (на объекте, с длительным пребыванием, с проживанием, на дому, дистанционно): с круглосуточным проживанием в учреждении.

2.6. Плановая мощность:

посещаемость (количество обслуживаемых граждан в день) \_\_\_\_\_;

вместимость восемь человек.

пропускная способность \_\_\_\_\_.

2.7. Участие в исполнении индивидуальной программы реабилитации или абилитации инвалида (ребенка-инвалида) (да/нет): да.

3. Состояние доступности объекта и предоставляемых на нем услуг

3.1. Путь следования к объекту пассажирским транспортом (описать маршрут движения с использованием пассажирского транспорта)

деревня Заимка - г. Верхотурье, г. Верхотурье - деревня Заимка.

наличие адаптированного пассажирского транспорта к объекту \_\_\_\_\_.

3.2. Путь к объекту от ближайшей остановки пассажирского транспорта:

3.2.1. Расстояние до объекта от остановки транспорта 30 метров.

3.2.2. Время движения (пешком) 2 минуты.

3.2.3. Наличие выделенного от проезжей части пешеходного пути (да/нет): да.

3.2.4. Перекрестки (нерегулируемые, регулируемые, регулируемые со звуковой сигнализацией, таймером, нет): \_\_\_\_\_.

3.2.5. Информация на пути следования к объекту (акустическая, тактильная, визуальная, нет): нет.

3.2.6. Перепады высоты на пути (съезды с тротуара) (нет/есть (описать)): нет.

их обустройство для инвалидов, передвигающихся на креслах-колясках (нет/есть (описать)): нет.

3.3. Организация доступности объекта и предоставляемых на нем услуг для инвалидов\* (1)

Номер строк и	Категория инвалидов (вид нарушения)	Вариант организации доступности объекта и предоставляемых на нем услуг* (2)
1.	Все категории инвалидов и маломобильных групп населения* (3)	ДУ
2.	в том числе инвалиды:	
3.	передвигающиеся на креслах-колясках	А
4.	с нарушением опорно-двигательного аппарата	А
5.	с нарушением зрения	ДУ
6.	с нарушением слуха	А
7.	с умственными нарушениями	А

3.4. Состояние доступности основных структурно-функциональных зон объекта:

№п/п ом ер ст ро рки	Основные структурн о- функциона льные зоны объекта	Состояние доступности объекта для основных категорий инвалидов* (4)						Для всех категорий маломобильных групп населения* (5)
		К (для передв игающи хся на кресла х- коляск ах)	О (с нарушени ями опорно- двигател ьного аппарата )	С (с нарушени ями зрения)	Г (с нарушени ями слуха)	У (с умственны ми нарушения ми)		
1	Территори я, прилежающ ая к зданию (участок)	ДП	ДП	ДУ	ДП	ДП	ДУ	
2.	Вход (входы) в здание	ДП	ДП	ДУ	ДП	ДП	ДУ	
3.	Путь (пути) движения внутри здания, включая пути эвакуации	ДП	ДП	ДЧ	ДП	ДП	ДЧ	
4.	Зона целевого назначени я здания (целевого посещения объекта)	ДП	ДП	ДП	ДП	ДП	ДП	
5.	Санитарно - гигиениче ские помещения	ДП	ДП	ДУ	ДП	ДП	ДУ	
6.	Система информаци и и связи (на всех зонах)	ДП	ДП	ДЧ	ДП	ДП	ДЧ	
7	Пути движения к объекту (от остановки транспорт а)	ДП	ДП	ДУ	ДП	ДП	ДУ	
8	Все зоны и участки. 5	ДП	ДП	ДУ	ДП	ДП	ДУ	

3.5.Итоговое заключение о состоянии доступности объекта и предоставляемых на нем услуг:  
ДП-И(К,О,Г,У),ДУ-И(С)

4. Управленческое решение

4.1. Рекомендации по адаптации основных структурно-функциональных зон объекта:

Номер строки	Основные структурно-функциональные зоны объекта	Рекомендации по адаптации объекта (вид работы) * (6)			
		не нуждается (доступ обеспечен)	ремонт (текущий, капитальный), оснащение оборудованием	индивидуальное решение с техническими средствами реабилитации	технические решения невозможны - организация альтернативной формы обслуживания
1.	Территория, прилегающая к зданию (участок)	не нуждается			
2.	Вход (входы) в здание	не нуждается			
3.	Путь (пути) движения внутри здания, включая пути эвакуации	не нуждается			
4.	Зона целевого назначения здания (целевого посещения объекта)	не нуждается			
5.	Санитарно-гигиенические помещения	не нуждается			
6.	Система информации и связи (на всех зонах)	не нуждается			

7.	Пути движения к объекту (от остановки транспорта)	не нуждается			
8.	Все зоны и участки	не нуждается			


4.2. Период проведения работ: \_\_\_\_\_  
 в рамках исполнения (указать наименование программы или плана мероприятий по адаптации основных структурно-функциональных зон объекта): \_\_\_\_\_

4.3. Ожидаемый результат (по состоянию доступности объекта) после выполнения работ по адаптации основных структурно-функциональных зон объекта: \_\_\_\_\_

5. Паспорт доступности объекта социальной инфраструктуры и предоставляемых на нем услуг (далее - Паспорт доступности объекта) разработан комиссией по проведению обследования и паспортизации объекта социальной инфраструктуры и предоставляемых на нем услуг (далее - Комиссия): \_\_\_\_\_


**Председатель Комиссии**

Савина Е.П. заместитель директора  
 ФИО должность


  
 подпись

**Члены Комиссии:**

Топорова В.В. специалист по ОТ  
 ФИО должность

  
 подпись

Бушуева А.Л. заведующий отделением  
 ФИО должность


  
 подпись


Черных Н.И. заместитель начальника  
 отдела обеспечения мер социальной  
 поддержки, социальных гарантий,  
 семейной политики и организации  
 социального обслуживания Управления  
 социальной политики № 14

Чикашова Н.В. Председатель  
 Верхогурьевской МО ВОИ



Представитель общественной  
 организации инвалидов (ФИО, должность)

  
 подпись

  
 подпись

**Секретарь Комиссии:**

Дочевая Е.В. крисконсульт  
 ФИО должность

  
 подпись

6. Копия Паспорта доступности объекта направлена 14 мая 2024

(дата)

в ТОИОГВ СО Управление социальной политики Министерства социальной политики Свердловской области по Верхотурскому району  
(наименование территориального отраслевого исполнительного органа государственной власти Свердловской области - управления социальной политики Министерства социальной политики Свердловской области)  
для размещения информации о состоянии доступности объекта социальной инфраструктуры и предоставляемых на нем услуг для инвалидов и других маломобильных групп населения Свердловской области в автоматизированной информационной системе "Доступная среда Свердловской области" в информационно-телекоммуникационной сети "Интернет".

\* (1) С учетом СП 35-101-2001, СП 31-102-99.

\* (2) Указывается один из вариантов:

"А" (доступность всех зон и помещений (универсальная);

"Б" (специально выделенные для инвалидов участки и помещения);

"ДУ" (дополнительная помощь сотрудника, услуги на дому, дистанционно);

"Нет" (не организована доступность).

\* (3) Указывается худший из вариантов ответа.

\* (4) Указывается:

ДП - доступно полностью (доступность для всех категорий инвалидов и других маломобильных групп населения);

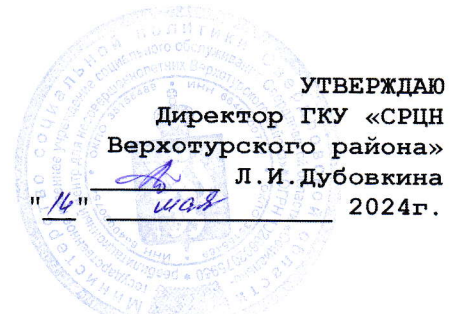
ДЧ - доступно частично (достигаемость мест целевого назначения для отдельных категорий инвалидов);

ДУ - доступно условно (организация помощи сотрудниками организации или иной альтернативной формы обслуживания (на дому, дистанционно, иное));

нет - недоступно (не предназначен для посещения инвалидами и другими маломобильными группами населения).

\* (5) Указывается худший из вариантов ответа.

\* (6) Указываются конкретные рекомендации по каждой структурно-функциональной зоне.



**ПАСПОРТ**  
**доступности объекта социальной инфраструктуры и предоставляемых**  
**на нем услуг**

№ 8

"14" 11/2024 2024 года

1. Общие сведения об объекте

1.1. Вид (наименование) объекта: ГКУ «СРЦН Верхотурского района», Здание «Клуб», назначение: нежилое

1.2. Полный почтовый адрес объекта:

624393 Свердловская область, Верхотурский район, деревня Заимка, ул. Детская, д. 2

1.3. Сведения о размещении объекта:

отдельно стоящее здание (количество этажей) 1 этаж, 193 кв. м

часть здания        этаж (-а, - ей) (или на        этаже),        кв. м,

наличие прилегающего земельного участка (да/нет), да 900,0 кв. м.

1.4. Год постройки здания 1964 г., последнего капитального ремонта 2008 г.

1.5. Дата предстоящих плановых ремонтных работ:

текущего 2024-2025гг., капитального       .

1.6. Сведения об организации, расположенной на объекте:

1.6.1. Наименование организации, расположенной на объекте:

полное наименование (по учредительным документам): Государственное казенное учреждение социального обслуживания Свердловской области «Социально-реабилитационный центр для несовершеннолетних Верхотурского района».

сокращенное наименование (по учредительным документам): ГКУ «СРЦН Верхотурского района»

1.6.2. Юридический адрес организации, телефон, электронная почта:

Свердловская область, Верхотурский район, деревня Заимка 8(343 89) 2-32-04,

verhot\_dd@mail.ru

1.6.3. Основание для пользования объектом (оперативное управление, аренда, собственность): оперативное управление

1.6.4. Форма собственности объекта (государственная (федеральная, региональная), муниципальная, частная): государственная регистрация

1.6.5. Вышестоящая организация (наименование): Министерство социальной политики Свердловской области

1.6.6. Юридический адрес вышестоящей организации, телефон, электронная почта: 620144 г. Екатеринбург, ул. Большакова, 105, 8 (343) 312-00-08, mspso@egov66.ru

2. Характеристика деятельности организации на объекте (по обслуживанию населения)

2.1. Сфера деятельности (социальная защита, занятость, здравоохранение, культура, образование, транспорт, информация и связь,

физическая культура и спорт): социальная защита

2.2. Категории обслуживаемого населения по возрасту (дети, взрослые, все возрастные категории): дети

2.3. Категории обслуживаемых инвалидов (инвалиды, передвигающиеся на креслах-колясках, инвалиды с нарушением опорно-двигательного аппарата, инвалиды с нарушением зрения, инвалиды с нарушением слуха, инвалиды с умственными нарушениями): инвалиды с умственными нарушениями, инвалиды с нарушением слуха, инвалиды, передвигающиеся на креслах-колясках, инвалиды с нарушением опорно-двигательного аппарата, инвалиды с нарушением зрения.

2.4. Виды услуг: социально-медицинские; социально-педагогические; социально-психологические; услуги, оказываемые в целях повышения коммуникативного потенциала, получателей социальных услуг, имеющих ограничение в жизнедеятельности, в том числе детей-инвалидов.

2.5. Форма оказания услуг (на объекте, с длительным пребыванием, с проживанием, на дому, дистанционно): с круглосуточным проживанием в учреждении.

2.6. Плановая мощность:

посещаемость (количество обслуживаемых граждан в день) 32;

местимость 32 человека.

пропускная способность 32.

2.7. Участие в исполнении индивидуальной программы реабилитации или абилитации инвалида (ребенка-инвалида) (да/нет): да.

3. Состояние доступности объекта и предоставляемых на нем услуг

3.1. Путь следования к объекту пассажирским транспортом (описать маршрут движения с использованием пассажирского транспорта)

деревня Заимка - г. Верхотурье, г. Верхотурье - деревня Заимка.

наличие адаптированного пассажирского транспорта к объекту \_\_\_\_\_.

3.2. Путь к объекту от ближайшей остановки пассажирского транспорта:

3.2.1. Расстояние до объекта от остановки транспорта 30 метров.

3.2.2. Время движения (пешком) 2 минуты.

3.2.3. Наличие выделенного от проезжей части пешеходного пути (да/нет):  
да.

3.2.4. Перекрестки (нерегулируемые, регулируемые, регулируемые со звуковой сигнализацией, таймером, нет): \_\_\_\_\_.

3.2.5. Информация на пути следования к объекту (акустическая, тактильная, визуальная, нет): нет.

3.2.6. Перепады высоты на пути (съезды с тротуара) (нет/есть (описать)): нет.

их обустройство для инвалидов, передвигающихся на креслах-колясках (нет/есть (описать)): нет.

3.3. Организация доступности объекта и предоставляемых на нем услуг для инвалидов\* (1)

Номер строки	Категория инвалидов (вид нарушения)	Вариант организации доступности объекта и предоставляемых на нем услуг* (2)
1.	Все категории инвалидов и маломобильных групп населения* (3)	ДУ
2.	в том числе инвалиды:	
3.	передвигающиеся на креслах-колясках	Б
4.	с нарушением опорно-двигательного аппарата	Б
5.	с нарушением зрения	ДУ
6.	с нарушением слуха	А
7.	с умственными нарушениями	А

3.4. Состояние доступности основных структурно-функциональных зон объекта:

№п /п ом ер ст ро ки	Основные структурн о- функциона льные зоны объекта	Состояние доступности объекта для основных категорий инвалидов* (4)						Для всех категорий маломобильных групп населения* (5)
		К (для передв игающи хся на кресла х- коляск ах)	О (с нарушени ями опорно- двигател ьного аппарата )	С (с нарушени ями зрения)	Г (с нарушени ями слуха)	У (с умственны ми нарушения ми)		
1	Территори я, прилегающ ая к зданию (участок)	ДП	ДП	ДУ	ДП	ДП	ДУ	
2.	Вход (входы) в здание	ДУ	ДУ	ДУ	ДП	ДП	ДУ	
3.	Путь (пути) движения внутри здания, включая пути эвакуации	ДП	ДП	ДЧ	ДП	ДП	ДЧ	
4.	Зона целевого назначени я здания (целевого посещения объекта)	ДП	ДП	ДП	ДП	ДП	ДП	
5.	Санитарно - гигиениче ские помещения	ДУ	ДУ	ДУ	ДП	ДП	ДУ	
6.	Система информаци и и связи (на всех зонах)	ДП	ДП	ДЧ	ДП	ДП	ДЧ	
7	Пути движения к объекту (от остановки транспорт а)	ДП	ДП	ДУ	ДП	ДП	ДУ	
8	Все зоны и участки.5	ДУ	ДУ	ДУ	ДП	ДП	ДУ	

3.5.Итоговое заключение о состоянии доступности объекта и предоставляемых на нем услуг::  
 ДП-И(Г,У),ДУ-И(С), ДЧ-И(К,О)

4. Управленческое решение

4.1. Рекомендации по адаптации основных структурно-функциональных зон объекта:

Номер строки	Основные структурно-функциональные зоны объекта	Рекомендации по адаптации объекта (вид работы) * (б)			
		не нуждается (доступ обеспечен)	ремонт (текущий, капитальный), оснащение оборудованием	индивидуальное решение с техническими средствами реабилитации	технические решения невозможны - организация альтернативной формы обслуживания
1.	Территория, прилегающая к зданию (участок)	не нуждается			
2.	Вход (входы) в здание				технические решения невозможны - организована помощь со стороны сотрудников для сопровождения к месту получения услуги
3.	Путь (пути) движения внутри здания, включая пути эвакуации	не нуждается			
4.	Зона целевого назначения здания (целевого посещения объекта)	не нуждается			
5.	Санитарно-гигиенические помещения				технические решения невозможны - организована помощь со стороны сотрудников для сопровождения к месту

					получения услуги
6.	Система информации и связи (на всех зонах)	не нуждается			
7.	Пути движения к объекту (от остановки транспорта)	не нуждается			
8.	Все зоны и участки				

4.2. Период проведения работ: \_\_\_\_\_  
 в рамках исполнения (указать наименование программы или плана мероприятий по адаптации основных структурно-функциональных зон объекта): \_\_\_\_\_

4.3. Ожидаемый результат (по состоянию доступности объекта) после выполнения работ по адаптации основных структурно-функциональных зон объекта: \_\_\_\_\_

5. Паспорт доступности объекта социальной инфраструктуры и предоставляемых на нем услуг (далее - Паспорт доступности объекта) разработан комиссией по проведению обследования и паспортизации объекта социальной инфраструктуры и предоставляемых на нем услуг (далее - Комиссия): \_\_\_\_\_

**Председатель Комиссии**

Савина Е.П. заместитель директора  
 ФИО должность

[Подпись]  
 Подпись

**Члены Комиссии:**

Топорова В.В. специалист по ОТ  
 ФИО должность

[Подпись]  
 Подпись

Бушуева А.Л. заведующий отделением  
 ФИО должность

[Подпись]  
 Подпись

Черных Н.И. заместитель начальника  
 отдела обеспечения мер социальной  
 поддержки, социальных гарантий,  
 семейной политики и организации  
 социального обслуживания Управления  
 социальной политики № 14

Чисанова Н.В. председатель  
Верхоуральской МО ВОИ

Представитель общественной  
 организации инвалидов (ФИО, должность)



[Подпись]  
 Подпись

**Секретарь Комиссии:**

Дочевая Е.В. юрисконсульт

ФИО

должность



подпись

6. Копия Паспорта доступности объекта направлена 14 мая 2024

(дата)

в ТОИОГВ СО Управление социальной политики Министерства социальной политики Свердловской области по Верхотурскому району

(наименование территориального отраслевого исполнительного органа государственной власти Свердловской области - управления социальной политики Министерства социальной политики Свердловской области) для размещения информации о состоянии доступности объекта социальной инфраструктуры и предоставляемых на нем услуг для инвалидов и других маломобильных групп населения Свердловской области в автоматизированной информационной системе "Доступная среда Свердловской области" в информационно-телекоммуникационной сети "Интернет".

\* (1) С учетом СП 35-101-2001, СП 31-102-99.

\* (2) Указывается один из вариантов:

"А" (доступность всех зон и помещений (универсальная);

"Б" (специально выделенные для инвалидов участки и помещения);

"ДУ" (дополнительная помощь сотрудника, услуги на дому, дистанционно);

"Нет" (не организована доступность).

\* (3) Указывается худший из вариантов ответа.

\* (4) Указывается:

ДП - доступно полностью (доступность для всех категорий инвалидов и других маломобильных групп населения);

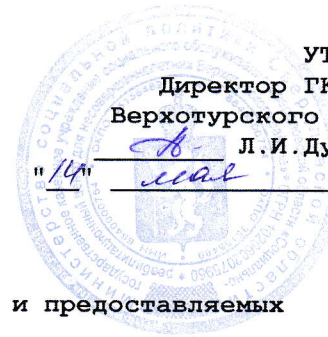
ДЧ - доступно частично (достигаемость мест целевого назначения для отдельных категорий инвалидов);

ДУ - доступно условно (организация помощи сотрудниками организации или иной альтернативной формы обслуживания (на дому, дистанционно, иное));

нет - недоступно (не предназначен для посещения инвалидами и другими маломобильными группами населения).

\* (5) Указывается худший из вариантов ответа.

\* (6) Указываются конкретные рекомендации по каждой структурно-функциональной зоне.



УТВЕРЖДАЮ

Директор ГКУ «СРЦН  
Верхотурского района»

Л.И. Дубовкина

"14" мая 2024г.

ПАСПОРТ  
доступности объекта социальной инфраструктуры и предоставляемых  
на нем услуг

№ 9

"14" мая 2024 года

1. Общие сведения об объекте

1.1. Вид (наименование) объекта: ГКУ «СРЦН Верхотурского района»,  
Здание «Столовая», назначение: нежилое

1.2. Полный почтовый адрес объекта:

624393 Свердловская область, Верхотурский район, деревня Заимка, ул.  
Детская, д. 1

1.3. Сведения о размещении объекта:

отдельно стоящее здание (количество этажей) 1 этаж, 219,1 кв. м  
часть здания        этаж (-а, - ей) (или на        этаже),        кв. м,  
наличие прилегающего земельного участка (да/нет), да 1228,0 кв. м.

1.4. Год постройки здания 1997 г., последнего капитального ремонта 2020 г.

1.5. Дата предстоящих плановых ремонтных работ:

текущего 2024-2025 гг., капитального       .

1.6. Сведения об организации, расположенной на объекте:

1.6.1. Наименование организации, расположенной на объекте:

полное наименование (по учредительным документам): Государственное  
казенное учреждение социального обслуживания Свердловской области  
«Социально-реабилитационный центр для несовершеннолетних  
Верхотурского района».

сокращенное наименование (по учредительным документам): ГКУ «СРЦН  
Верхотурского района»

1.6.2. Юридический адрес организации, телефон, электронная почта:

Свердловская область, Верхотурский район, деревня Заимка 8(343 89) 2-32-04,  
verhot\_dd@mail.ru

1.6.3. Основание для пользования объектом (оперативное управление, аренда, собственность): оперативное управление.

1.6.4. Форма собственности объекта (государственная (федеральная, региональная), муниципальная, частная): государственная  
регистрация

1.6.5. Вышестоящая организация (наименование): Министерство социальной  
политики Свердловской области

1.6.6. Юридический адрес вышестоящей организации, телефон, электронная почта: 620144 г. Екатеринбург, ул. Большакова, 105, 8 (343) 312-00-08,  
msps@egov66.ru

2. Характеристика деятельности организации на объекте (по обслуживанию населения)

2.1. Сфера деятельности (социальная защита, занятость, здравоохранение, культура, образование, транспорт, информация и связь,

физическая культура и спорт): социальная защита

2.2. Категории обслуживаемого населения по возрасту (дети, взрослые, все возрастные категории): дети

2.3. Категории обслуживаемых инвалидов (инвалиды, передвигающиеся на креслах-колясках, инвалиды с нарушением опорно-двигательного аппарата, инвалиды с нарушением зрения, инвалиды с нарушением слуха, инвалиды с умственными нарушениями): инвалиды с умственными нарушениями, инвалиды с нарушением слуха, инвалиды, передвигающиеся на креслах-колясках, инвалиды с нарушением опорно-двигательного аппарата, инвалиды с нарушением зрения.

2.4. Виды услуг: социально-бытовые.

2.5. Форма оказания услуг (на объекте, с длительным пребыванием, с проживанием, на дому, дистанционно): с круглосуточным проживанием в учреждении.

2.6. Плановая мощность:

посещаемость (количество обслуживаемых граждан в день) 32;

местимость 32 человека.

пропускная способность 32.

2.7. Участие в исполнении индивидуальной программы реабилитации или абилитации инвалида (ребенка-инвалида) (да/нет): да.

3. Состояние доступности объекта и предоставляемых на нем услуг

3.1. Путь следования к объекту пассажирским транспортом (описать маршрут движения с использованием пассажирского транспорта) деревня Заимка - г. Верхотурье, г. Верхотурье - деревня Заимка.

наличие адаптированного пассажирского транспорта к объекту \_\_\_\_\_.

3.2. Путь к объекту от ближайшей остановки пассажирского транспорта:

3.2.1. Расстояние до объекта от остановки транспорта 30 метров.

3.2.2. Время движения (пешком) 2 минуты.

3.2.3. Наличие выделенного от проезжей части пешеходного пути (да/нет): да.

3.2.4. Перекрестки (нерегулируемые, регулируемые, регулируемые со звуковой сигнализацией, таймером, нет): \_\_\_\_\_.

3.2.5. Информация на пути следования к объекту (акустическая, тактильная, визуальная, нет): нет.

3.2.6. Перепады высоты на пути (съезды с тротуара) (нет/есть (описать)): нет.

их обустройство для инвалидов, передвигающихся на креслах-колясках (нет/есть (описать)): нет.

3.3. Организация доступности объекта и предоставляемых на нем услуг для инвалидов\* (1)

Номер строк и	Категория инвалидов (вид нарушения)	Вариант организации доступности объекта и предоставляемых на нем услуг* (2)
1.	Все категории инвалидов и маломобильных групп населения* (3)	ДУ
2.	в том числе инвалиды:	
3.	передвигающиеся на креслах-колясках	А
4.	с нарушением опорно-двигательного аппарата	А
5.	с нарушением зрения	ДУ
6.	с нарушением слуха	А
7.	с умственными нарушениями	А

3.4. Состояние доступности основных структурно-функциональных зон объекта:

№п /п ом ер ст ро ки	Основные структурн о- функциона льные зоны объекта	Состояние доступности объекта для основных категорий инвалидов* (4)					
		К (для передв игающи хся на кресла х- коляск ах)	О (с нарушени ями опорно- двигател ьного аппарата )	С (с нарушени ями зрения)	Г (с нарушени ями слуха)	У (с умственны ми нарушения ми)	Для всех категорий маломобильных групп населения* (5)
1	Территори я, прилегающ ая к зданию (участок)	ДП	ДП	ДУ	ДП	ДП	ДУ
2.	Вход (входы) в здание	ДП	ДП	ДУ	ДП	ДП	ДУ
3.	Путь (пути) движения внутри здания, включая пути эвакуации	ДП	ДП	ДУ	ДП	ДП	ДЧ
4.	Зона целевого назначени я здания (целевого посещения объекта)	ДП	ДП	ДУ	ДП	ДП	ДП
5.	Санитарно - гигиениче ские помещения	ДП	ДП	ДУ	ДП	ДП	ДУ
6.	Система информаци и и связи (на всех зонах)	ДП	ДП	ДЧ	ДП	ДП	ДЧ
7	Пути движения к объекту (от остановки транспорт а)	ДП	ДП	ДУ	ДП	ДП	ДУ
8	Все зоны и участки. 5	ДП	ДП	ДУ	ДП	ДП	ДУ

3.5.Итоговое заключение о состоянии доступности объекта и предоставляемых на нем услуг:  
ДП-И(К.О,Г,У),ДУ-И(С)

4. Управленческое решение

4.1. Рекомендации по адаптации основных структурно-функциональных зон объекта:

Номер строки	Основные структурно-функциональные зоны объекта	Рекомендации по адаптации объекта (вид работы) * (б)			
		не нуждается (доступ обеспечен)	ремонт (текущий, капитальный), оснащение оборудованием	индивидуальное решение с техническими средствами реабилитации	технические решения невозможны - организация альтернативной формы обслуживания
1.	Территория, прилегающая к зданию (участок)	не нуждается			
2.	Вход (входы) в здание	не нуждается			
3.	Путь (пути) движения внутри здания, включая пути эвакуации	не нуждается			
4.	Зона целевого назначения здания (целевого посещения объекта)	не нуждается			
5.	Санитарно-гигиенические помещения	не нуждается			
6.	Система информации и связи (на всех зонах)	не нуждается			

7.	Пути движения к объекту (от остановки транспорта)	не нуждается			
8.	Все зоны и участки	не нуждается			

4.2. Период проведения работ: \_\_\_\_\_  
 в рамках исполнения (указать наименование программы или плана мероприятий по адаптации основных структурно-функциональных зон объекта): \_\_\_\_\_

4.3. Ожидаемый результат (по состоянию доступности объекта) после выполнения работ по адаптации основных структурно-функциональных зон объекта: \_\_\_\_\_

5. Паспорт доступности объекта социальной инфраструктуры и предоставляемых на нем услуг (далее - Паспорт доступности объекта) разработан комиссией по проведению обследования и паспортизации объекта социальной инфраструктуры и предоставляемых на нем услуг (далее - Комиссия): \_\_\_\_\_

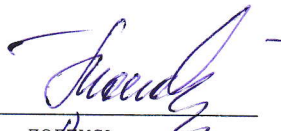
**Председатель Комиссии**

Савина Е.П. заместитель директора  
 ФИО должность

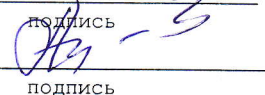
  
 подпись

**Члены Комиссии:**

Топорова В.В. специалист по ОТ  
 ФИО должность

  
 подпись

Бушуева А.Л. заведующий отделением  
 ФИО должность


  
 подпись


Черных Н.И. заместитель начальника  
 отдела обеспечения мер социальной  
 поддержки, социальных гарантий,  
 семейной политики и организации  
 социального обслуживания Управления  
 социальной политики № 14

Чисанова Н.В. Председатель  
 Верхогурьской МО ВОИ



Представитель общественной  
 организации инвалидов (ФИО, должность)

  
 подпись

  
 подпись

**Секретарь Комиссии:**

Дочевая Е.В. юрисконсульт  
 ФИО должность

  
 подпись

6. Копия Паспорта доступности объекта направлена 14 мая 2014  
(дата)

в ТОИОГВ СО Управление социальной политики Министерства социальной политики Свердловской области по Верхотурскому району  
(наименование территориального отраслевого исполнительного органа государственной власти Свердловской области - управления социальной политики Министерства социальной политики Свердловской области)  
для размещения информации о состоянии доступности объекта социальной инфраструктуры и предоставляемых на нем услуг для инвалидов и других маломобильных групп населения Свердловской области в автоматизированной информационной системе "Доступная среда Свердловской области" в информационно-телекоммуникационной сети "Интернет".

\* (1) С учетом СП 35-101-2001, СП 31-102-99.

\* (2) Указывается один из вариантов:

"А" (доступность всех зон и помещений (универсальная);

"Б" (специально выделенные для инвалидов участки и помещения);

"ДУ" (дополнительная помощь сотрудника, услуги на дому, дистанционно);

"Нет" (не организована доступность).

\* (3) Указывается худший из вариантов ответа.

\* (4) Указывается:

ДП - доступно полностью (доступность для всех категорий инвалидов и других маломобильных групп населения);


ДЧ - доступно частично (достигаемость мест целевого назначения для отдельных категорий инвалидов);

ДУ - доступно условно (организация помощи сотрудниками организации или иной альтернативной формы обслуживания (на дому, дистанционно, иное));

нет - недоступно (не предназначен для посещения инвалидами и другими маломобильными группами населения).

\* (5) Указывается худший из вариантов ответа.

\* (6) Указываются конкретные рекомендации по каждой структурно-функциональной зоне.



УТВЕРЖДАЮ

Директор ГКУ «СРЦН  
Верхотурского района»

Л. И. Дубовкина

2024г.

ПАСПОРТ  
доступности объекта социальной инфраструктуры и предоставляемых  
на нем услуг

N 10

"14"

сдвд

2024 года

1. Общие сведения об объекте

1.1. Вид (наименование) объекта: ГКУ «СРЦН Верхотурского района»,  
Здание «Медпункт», назначение: нежилое.

1.2. Полный почтовый адрес объекта:

624393 Свердловская область, Верхотурский район, деревня Заимка, ул.  
Береговая, д. 8

1.3. Сведения о размещении объекта:

отдельно стоящее здание (количество этажей) 1 этаж, 84,3 кв. м  
часть здания        этаж (-а, - ей) (или на        этаже),        кв. м,  
наличие прилегающего земельного участка (да/нет), да 1299,0 кв. м.

1.4. Год постройки здания -, последнего капитального ремонта 1993 г.

1.5. Дата предстоящих плановых ремонтных работ:

текущего 2024-2025гг, капитального       .

1.6. Сведения об организации, расположенной на объекте:

1.6.1. Наименование организации, расположенной на объекте:

полное наименование (по учредительным документам): Государственное  
казенное учреждение социального обслуживания Свердловской области  
«Социально-реабилитационный центр для несовершеннолетних  
Верхотурского района».

сокращенное наименование (по учредительным документам): ГКУ «СРЦН  
Верхотурского района»

1.6.2. Юридический адрес организации, телефон, электронная почта:

Свердловская область, Верхотурский район, деревня Заимка 8(343 89) 2-32-04,

verhot\_dd@mail.ru

1.6.3. Основание для пользования объектом (оперативное управление, аренда, собственность): оперативное управление

1.6.4. Форма собственности объекта (государственная (федеральная, региональная), муниципальная, частная): государственная  
регистрация

1.6.5. Вышестоящая организация (наименование): Министерство социальной  
политики Свердловской области

1.6.6. Юридический адрес вышестоящей организации, телефон, электронная почта: 620144 г. Екатеринбург, ул. Большакова, 105, 8 (343) 312-00-08,  
mspso@egov66.ru

2. Характеристика деятельности организации на объекте (по обслуживанию населения)

2.1. Сфера деятельности (социальная защита, занятость, здравоохранение, культура, образование, транспорт, информация и связь,

физическая культура и спорт): социальная защита

2.2. Категории обслуживаемого населения по возрасту (дети, взрослые, все возрастные категории): дети

2.3. Категории обслуживаемых инвалидов (инвалиды, передвигающиеся на креслах-колясках, инвалиды с нарушением опорно-двигательного аппарата, инвалиды с нарушением зрения, инвалиды с нарушением слуха, инвалиды с умственными нарушениями): инвалиды с умственными нарушениями, инвалиды с нарушением слуха, инвалиды, передвигающиеся на креслах-колясках, инвалиды с нарушением опорно-двигательного аппарата, инвалиды с нарушением зрения.

2.4. Виды услуг: социально-медицинские.

2.5. Форма оказания услуг (на объекте, с длительным пребыванием, с проживанием, на дому, дистанционно): с круглосуточным проживанием в учреждении.

2.6. Плановая мощность:

посещаемость (количество обслуживаемых граждан в день) 4;

вместимость 4 человек.

пропускная способность 4.

2.7. Участие в исполнении индивидуальной программы реабилитации или абилитации инвалида (ребенка-инвалида) (да/нет): да.

3. Состояние доступности объекта и предоставляемых на нем услуг

3.1. Путь следования к объекту пассажирским транспортом (описать маршрут движения с использованием пассажирского транспорта) деревня Заимка - г. Верхотурье, г. Верхотурье - деревня Заимка.

наличие адаптированного пассажирского транспорта к объекту \_\_\_\_\_.

3.2. Путь к объекту от ближайшей остановки пассажирского транспорта:

3.2.1. Расстояние до объекта от остановки транспорта 30 метров.

3.2.2. Время движения (пешком) 2 минуты.

3.2.3. Наличие выделенного от проезжей части пешеходного пути (да/нет): да.

3.2.4. Перекрестки (нерегулируемые, регулируемые, регулируемые со звуковой сигнализацией, таймером, нет): \_\_\_\_\_.

3.2.5. Информация на пути следования к объекту (акустическая, тактильная, визуальная, нет): нет.

3.2.6. Перепады высоты на пути (съезды с тротуара) (нет/есть (описать)): нет.

их обустройство для инвалидов, передвигающихся на креслах-колясках (нет/есть (описать)): нет.

3.3. Организация доступности объекта и предоставляемых на нем услуг для инвалидов\*(1)

Номер строки	Категория инвалидов (вид нарушения)	Вариант организации доступности объекта и предоставляемых на нем услуг*(2)
1.	Все категории инвалидов и маломобильных групп населения*(3)	ДУ
2.	в том числе инвалиды:	
3.	передвигающиеся на креслах-колясках	Б
4.	с нарушением опорно-двигательного аппарата	Б
5.	с нарушением зрения	ДУ
6.	с нарушением слуха	А
7.	с умственными нарушениями	А

3.4. Состояние доступности основных структурно-функциональных зон объекта:

№п /п ом ер ст ро ки	Основные структурн о- функциона льные зоны объекта	Состояние доступности объекта для основных категорий инвалидов* (4)					
		К (для передв игающи хся на кресла х- коляск ах)	О (с нарушени ями опорно- двигател ьного аппарата )	С (с нарушени ями зрения)	Г (с нарушени ями слуха)	У (с умственны ми нарушения ми)	Для всех категорий маломобильных групп населения* (5)
1	Территори я, прилежающ ая к зданию (участок)	ДП	ДП	ДУ	ДП	ДП	ДУ
2.	Вход (входы) в здание	ДЧ	ДП	ДУ	ДП	ДП	ДУ
3.	Путь (пути) движения внутри здания, включая пути эвакуации	ДП	ДП	ДЧ	ДП	ДП	ДЧ
4.	Зона целевого назначени я здания (целевого посещения объекта)	ДП	ДП	ДП	ДП	ДП	ДП
5.	Санитарно - гигиениче ские помещения	ДУ	ДУ	ДУ	ДП	ДП	ДУ
6.	Система информаци и и связи (на всех зонах)	ДП	ДП	ДЧ	ДП	ДП	ДЧ
7	Пути движения к объекту (от остановки транспорт а)	ДП	ДП	ДУ	ДП	ДП	ДУ
8	Все зоны и участки. 5	ДУ	ДУ	ДУ	ДП	ДП	ДУ

3.5.Итоговое заключение о состоянии доступности объекта и предоставляемых на нем услуг:  
 ДП-И(Г,У),ДУ-И(С), ДЧ-И(К,О)

4. Управленческое решение

4.1. Рекомендации по адаптации основных структурно-функциональных зон объекта:

Номер строки	Основные структурно-функциональные зоны объекта	Рекомендации по адаптации объекта (вид работы) * (б)			
		не нуждается (доступ обеспечен)	ремонт (текущий, капитальный), оснащение оборудованием	индивидуальное решение с техническими средствами реабилитации	технические решения невозможны - организация альтернативной формы обслуживания
1.	Территория, прилегающая к зданию (участок)	не нуждается			
2.	Вход (входы) в здание				технические решения невозможны - организована помощь со стороны сотрудников для сопровождения к месту получения услуги
3.	Путь (пути) движения внутри здания, включая пути эвакуации	не нуждается			
4.	Зона целевого назначения здания (целевого посещения объекта)	не нуждается			
5.	Санитарно-гигиенические помещения				технические решения невозможны - организована помощь со стороны сотрудников для сопровождения к месту

					получения услуги
6.	Система информации и связи (на всех зонах)				
7.	Пути движения к объекту (от остановки транспорта)	не нуждается			
8.	Все зоны и участки				

4.2. Период проведения работ: \_\_\_\_\_  
 в рамках исполнения (указать наименование программы или плана мероприятий по адаптации основных структурно-функциональных зон объекта): \_\_\_\_\_

4.3. Ожидаемый результат (по состоянию доступности объекта) после выполнения работ по адаптации основных структурно-функциональных зон объекта: \_\_\_\_\_

5. Паспорт доступности объекта социальной инфраструктуры и предоставляемых на нем услуг (далее - Паспорт доступности объекта) разработан комиссией по проведению обследования и паспортизации объекта социальной инфраструктуры и предоставляемых на нем услуг (далее - Комиссия):

**Председатель Комиссии**

Савина Е.П. заместитель директора  
 ФИО должность

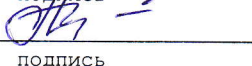
  
 подпись

**Члены Комиссии:**

Топорова В.В. специалист по ОТ  
 ФИО должность

  
 подпись

Бушуева А.Л. заведующий отделением  
 ФИО должность

  
 подпись

Черных Н.И. заместитель начальника  
 отдела обеспечения мер социальной  
 поддержки, социальных гарантий,  
 семейной политики и организации  
 социального обслуживания Управления  
 социальной политики № 14

Чисанова Н.В. Председатель  
 Верховурской МО ВОИ

Представитель общественной  
 организации инвалидов (ФИО, должность)



**Секретарь Комиссии:**

Дочевая Е.В. юрисконсульт

ФИО

должность

  
подпись

6. Копия Паспорта доступности объекта направлена 14 июля 2024  
(дата)

в ТОИОГВ СО Управление социальной политики Министерства социальной политики Свердловской области по Верхотурскому району  
(наименование территориального отраслевого исполнительного органа государственной власти Свердловской области – управления социальной политики Министерства социальной политики Свердловской области)  
для размещения информации о состоянии доступности объекта социальной инфраструктуры и предоставляемых на нем услуг для инвалидов и других маломобильных групп населения Свердловской области в автоматизированной информационной системе "Доступная среда Свердловской области" в информационно-телекоммуникационной сети "Интернет".

\* (1) С учетом СП 35-101-2001, СП 31-102-99.

\* (2) Указывается один из вариантов:

"А" (доступность всех зон и помещений (универсальная);

"Б" (специально выделенные для инвалидов участки и помещения);

"ДУ" (дополнительная помощь сотрудника, услуги на дому, дистанционно);

"Нет" (не организована доступность).

\* (3) Указывается худший из вариантов ответа.

\* (4) Указывается:

ДП – доступно полностью (доступность для всех категорий инвалидов и других маломобильных групп населения);


ДЧ – доступно частично (достигаемость мест целевого назначения для отдельных категорий инвалидов);

ДУ – доступно условно (организация помощи сотрудниками организации или иной альтернативной формы обслуживания (на дому, дистанционно, иное));

нет – недоступно (не предназначен для посещения инвалидами и другими маломобильными группами населения).

\* (5) Указывается худший из вариантов ответа.

\* (6) Указываются конкретные рекомендации по каждой структурно-функциональной зоне.



УТВЕРЖДАЮ

Директор ГКУ «СРЦН  
Верхотурского района»

Л.И. Дубовкина

2024г.

**ПАСПОРТ  
доступности объекта социальной инфраструктуры и предоставляемых  
на нем услуг**

№ 11

"14" мая

года

1. Общие сведения об объекте

1.1. Вид (наименование) объекта: ГКУ «СРЦН Верхотурского района»,  
Здание «Контора», назначение: нежилое

1.2. Полный почтовый адрес объекта:

624393 Свердловская область, Верхотурский район, деревня Заимка, ул.  
Центральная, д. 8

1.3. Сведения о размещении объекта:

отдельно стоящее здание (количество этажей) 2 этаж, 177,5 кв. м  
часть здания \_\_\_\_\_ этаж (-а, - ей) (или на \_\_\_\_\_ этаже), \_\_\_\_\_ кв. м,

наличие прилегающего земельного участка (да/нет), да 663,0 кв. м.

1.4. Год постройки здания 1928г., последнего капитального ремонта 2008 г.

1.5. Дата предстоящих плановых ремонтных работ:

текущего 2024-2025гг., капитального \_\_\_\_\_.

1.6. Сведения об организации, расположенной на объекте:

1.6.1. Наименование организации, расположенной на объекте:

полное наименование (по учредительным документам): Государственное  
казенное учреждение социального обслуживания Свердловской области  
«Социально-реабилитационный центр для несовершеннолетних  
Верхотурского района».

сокращенное наименование (по учредительным документам): ГКУ «СРЦН  
Верхотурского района»

1.6.2. Юридический адрес организации, телефон, электронная почта:

Свердловская область, Верхотурский район, деревня Заимка 8(343 89) 2-32-04,

verhot\_dd@mail.ru

1.6.3. Основание для пользования объектом (оперативное управление, аренда, собственность): оперативное управление

1.6.4. Форма собственности объекта (государственная (федеральная, региональная), муниципальная, частная): государственная  
регистрация

1.6.5. Вышестоящая организация (наименование): Министерство социальной  
политики Свердловской области

1.6.6. Юридический адрес вышестоящей организации, телефон, электронная почта: 620144 г. Екатеринбург, ул. Большакова, 105, 8 (343) 312-00-08,  
mspsso@gov66.ru

2. Характеристика деятельности организации на объекте (по обслуживанию населения)

2.1. Сфера деятельности (социальная защита, занятость, здравоохранение, культура, образование, транспорт, информация и связь,

физическая культура и спорт): социальная защита

2.2. Категории обслуживаемого населения по возрасту (дети, взрослые, все возрастные категории): дети

2.3. Категории обслуживаемых инвалидов (инвалиды, передвигающиеся на креслах-колясках, инвалиды с нарушением опорно-двигательного аппарата, инвалиды с нарушением зрения, инвалиды с нарушением слуха, инвалиды с умственными нарушениями): инвалиды с умственными нарушениями.

2.4. Виды услуг: социально-психологические, социально-педагогические, социально-медицинские .

2.5. Форма оказания услуг (на объекте, с длительным пребыванием, с проживанием, на дому, дистанционно): с круглосуточным проживанием в учреждении .

2.6. Плановая мощность:

посещаемость (количество обслуживаемых граждан в день) \_\_\_\_\_;

вместимость восемь человек.

пропускная способность \_\_\_\_\_.

2.7. Участие в исполнении индивидуальной программы реабилитации или абилитации инвалида (ребенка-инвалида) (да/нет): да .

3. Состояние доступности объекта и предоставляемых на нем услуг

3.1. Путь следования к объекту пассажирским транспортом (описать маршрут движения с использованием пассажирского транспорта)

деревня Заимка - г. Верхотурье, г. Верхотурье - деревня Заимка.

наличие адаптированного пассажирского транспорта к объекту \_\_\_\_\_.

3.2. Путь к объекту от ближайшей остановки пассажирского транспорта:

3.2.1. Расстояние до объекта от остановки транспорта 30 метров.

3.2.2. Время движения (пешком) 2 минуты.

3.2.3. Наличие выделенного от проезжей части пешеходного пути (да/нет):  
да .

3.2.4. Перекрестки (нерегулируемые, регулируемые, регулируемые со звуковой сигнализацией, таймером, нет): \_\_\_\_\_.

3.2.5. Информация на пути следования к объекту (акустическая, тактильная, визуальная, нет): нет \_\_\_\_\_.

3.2.6. Перепады высоты на пути (съезды с тротуара) (нет/есть (описать)): \_\_\_\_\_  
нет

их обустройство для инвалидов, передвигающихся на креслах-колясках (нет/есть (описать)): \_\_\_\_\_  
нет

3.3. Организация доступности объекта и предоставляемых на нем услуг для инвалидов\*(1)

Номер строк и	Категория инвалидов (вид нарушения)	Вариант организации доступности объекта и предоставляемых на нем услуг*(2)
1.	Все категории инвалидов и маломобильных групп населения*(3)	ДУ
2.	в том числе инвалиды:	
3.	передвигающиеся на креслах-колясках	ДУ
4.	с нарушением опорно-двигательного аппарата	ДУ
5.	с нарушением зрения	ДУ
6.	с нарушением слуха	А
7.	с умственными нарушениями	А

3.4. Состояние доступности основных структурно-функциональных зон объекта:

№п /п ом ер ст ро ки	Основные структурн о- функциона льные зоны объекта	Состояние доступности объекта для основных категорий инвалидов* (4)					
		К (для передв игающи хся на кресла х- коляск ах)	О (с нарушени ями опорно- двигател ьного аппарата )	С (с нарушени ями зрения)	Г (с нарушени ями слуха)	У (с умственны ми нарушения ми)	Для всех категорий маломобильных групп населения* (5)
1	Территори я, прилегающ ая к зданию (участок)	ДУ	ДП	ДУ	ДП	ДП	ДУ
2.	Вход (входы) в здание	ДУ	ДУ	ДУ	ДП	ДП	ДУ
3.	Путь (пути) движения внутри здания, включая пути эвакуации	ДП	ДП	ДЧ	ДП	ДП	ДЧ
4.	Зона целевого назначени я здания (целевого посещения объекта)	ДП	ДП	ДП	ДП	ДП	ДП
5.	Санитарно - гигиениче ские помещения	ДУ	ДУ	ДУ	ДП	ДП	ДУ
6.	Система информаци и и связи (на всех зонах)	ДП	ДП	ДЧ	ДП	ДП	ДЧ
7	Пути движения к объекту (от остановки транспорт а)	ДУ	ДП	ДУ	ДП	ДП	ДУ
8	Все зоны и участки. 5	ДУ	ДУ	ДУ	ДП	ДП	ДУ

3.5.Итоговое заключение о состоянии доступности объекта и предоставляемых на нем услуг:  
 ДП-и(Г,У),ДУ-и(С), ДЧ-и(К,О)

4. Управленческое решение

4.1. Рекомендации по адаптации основных структурно-функциональных зон объекта:

Ном ер стр оки	Основные структурно- функциональные зоны объекта	Рекомендации по адаптации объекта (вид работы) * (б)			
		не нуждается (доступ обеспечен)	ремонт (текущий, капитальный) , оснащение оборудованием	индивидуальное решение с техническими средствами реабилитации	технические решения невозможны - организация альтернативной формы обслуживания
1.	Территория, прилегающая к зданию (участок)	не нуждается			
2.	Вход (входы) в здание				технические решения невозможны - организована помощь со стороны сотрудников для сопровождения к месту получения услуги
3.	Путь (пути) движения внутри здания, включая пути эвакуации	не нуждается			
4.	Зона целевого назначения здания (целевого посещения объекта)	не нуждается			
5.	Санитарно- гигиенические помещения				технические решения невозможны - организована помощь со стороны сотрудников для сопровождения к месту получения услуги
6.	Система информации и связи (на всех зонах)	не нуждается			

7.	Пути движения к объекту (от остановки транспорта)	НЕ НУЖДАЕТСЯ			
8.	Все зоны и участки				

4.2. Период проведения работ: \_\_\_\_\_  
 в рамках исполнения (указать наименование программы или плана мероприятий по адаптации основных структурно-функциональных зон объекта): \_\_\_\_\_

4.3. Ожидаемый результат (по состоянию доступности объекта) после выполнения работ по адаптации основных структурно-функциональных зон объекта: \_\_\_\_\_

5. Паспорт доступности объекта социальной инфраструктуры и предоставляемых на нем услуг (далее - Паспорт доступности объекта) разработан комиссией по проведению обследования и паспортизации объекта социальной инфраструктуры и предоставляемых на нем услуг (далее - Комиссия):

**Председатель Комиссии**

Савина Е.П. заместитель директора  
 ФИО должность

  
 подпись


**Члены Комиссии:**


Топорова В.В. специалист по ОТ  
 ФИО должность

Бушуева А.Л. заведующий отделением  
 ФИО должность

Черных Н.И. заместитель начальника  
 отдела обеспечения мер социальной  
 поддержки, социальных гарантий,  
 семейной политики и организации  
 социального обслуживания Управления  
 социальной политики № 14

Чикашова Н.В. Председатель  
 Верховдурской МО ЧЗОИ  
 Представитель общественной  
 организации инвалидов (ФИО, должность)

  
 подпись

  
 подпись



  
 подпись

  
 подпись

**Секретарь Комиссии:**

Дочевая Е.В. юрисконсульт  
 ФИО должность

  
 подпись

6. Копия Паспорта доступности объекта направлена 14.05.2024г  
(дата)

в ТОИОГВ СО Управление социальной политики Министерства социальной политики Свердловской области по Верхотурскому району  
(наименование территориального отраслевого исполнительного органа государственной власти Свердловской области – управления социальной политики Министерства социальной политики Свердловской области)  
для размещения информации о состоянии доступности объекта социальной инфраструктуры и предоставляемых на нем услуг для инвалидов и других маломобильных групп населения Свердловской области в автоматизированной информационной системе "Доступная среда Свердловской области" в информационно-телекоммуникационной сети "Интернет".

\* (1) С учетом СП 35-101-2001, СП 31-102-99.

\* (2) Указывается один из вариантов:

"А" (доступность всех зон и помещений (универсальная);

"Б" (специально выделенные для инвалидов участки и помещения);

"ДУ" (дополнительная помощь сотрудника, услуги на дому, дистанционно);

"Нет" (не организована доступность).

\* (3) Указывается худший из вариантов ответа.

\* (4) Указывается:

ДП – доступно полностью (доступность для всех категорий инвалидов и других маломобильных групп населения);

ДЧ – доступно частично (достигаемость мест целевого назначения для отдельных категорий инвалидов);

ДУ – доступно условно (организация помощи сотрудниками организации или иной альтернативной формы обслуживания (на дому, дистанционно, иное));

нет – недоступно (не предназначен для посещения инвалидами и другими маломобильными группами населения).

\* (5) Указывается худший из вариантов ответа.

\* (6) Указываются конкретные рекомендации по каждой структурно-функциональной зоне.