



ПАСПОРТ
доступности объекта социальной инфраструктуры и предоставляемых
на нем услуг

№ 2

« 26 » 02 2024 года

1. Общие сведения об объекте

1.1. Вид (наименование) объекта: Территориальное управление социальной политики.

1.2. Полный почтовый адрес объекта: 624250, Свердловская область, г. Заречный, ул. Ленина, д.12.

1.3. Сведения о размещении объекта:

отдельно стоящее здание (количество этажей) 2, 385,2 кв. м,

часть здания _____ этаж (-а, - ей) (или на _____ этаже), _____ кв. м,

наличие прилегающего земельного участка (да/нет), нет кв. м.

1.4. Год постройки здания 1964 г., последнего капитального ремонта _____.

1.5. Дата предстоящих плановых ремонтных работ:

текущего 2024, капитального _____.

1.6. Сведения об организации, расположенной на объекте:

1.6.1. Наименование организации, расположенной на объекте:

полное наименование (по учредительным документам): территориальный отраслевой исполнительный орган государственной власти Свердловской области – Управление социальной политики Министерства социальной политики Свердловской области № 10;

сокращенное наименование (по учредительным документам): Управление социальной политики № 10

1.6.2. Юридический адрес организации, телефон, электронная почта: 624272, Свердловская область, г. Асбест, ул. Московская, д.30, тел./факс (34365) 2-06-18, e-mail: tusp10@egov66.ru.

1.6.3. Основание для пользования объектом (оперативное управление, аренда, собственность): оперативное управление.

1.6.4. Форма собственности объекта (государственная, федеральная, региональная, муниципальная, частная): государственная (региональная)

1.6.5. Вышестоящая организация (наименование): Министерство социальной политики Свердловской области.

1.6.6. Юридический адрес вышестоящей организации, телефон, электронная почта: 620144, г. Екатеринбург, ул.Большакова, д.105, тел. 8(343)312-00-08, e-mail: mspso@egov66.ru

2. Характеристика деятельности организации на объекте (по обслуживанию населения)

2.1. Сфера деятельности (социальная защита, занятость, здравоохранение, культура, образование, транспорт, информация и связь, физическая культура и спорт): социальная защита.

2.2. Категории обслуживаемого населения по возрасту (дети, взрослые, все возрастные категории): все возрастные категории.

2.3. Категории обслуживаемых инвалидов (инвалиды, передвигающиеся на креслах-колясках, инвалиды с нарушением опорно-двигательного аппарата, инвалиды с нарушением зрения,

инвалиды с нарушением слуха, инвалиды с умственными нарушениями): инвалиды, передвигающиеся на креслах-колясках, инвалиды с нарушением опорно-двигательного аппарата, инвалиды с нарушением зрения, инвалиды с нарушением слуха, инвалиды с умственными нарушениями

2.4. Виды услуг: государственные услуги в сфере социальной защиты.

2.5. Форма оказания услуг (на объекте, с длительным пребыванием, с проживанием, на дому, дистанционно): на объекте, дистанционно.

2.6. Плановая мощность:

посещаемость (количество обслуживаемых граждан в день) 80 ;

вместимость 20 ;

пропускная способность _____.

2.7. Участие в исполнении индивидуальной программы реабилитации или абилитации инвалида (ребенка-инвалида) (да/нет): да.

3. Состояние доступности объекта и предоставляемых на нем услуг

3.1. Путь следования к объекту пассажирским транспортом (описать маршрут движения с использованием пассажирского транспорта) автобусные остановки на ул. Ленина (четная сторона) «Площадь Победы»; ул. Ленина (нечетная сторона) ДК Ровесник
наличие адаптированного пассажирского транспорта к объекту: нет.

3.2. Путь к объекту от ближайшей остановки пассажирского транспорта:

3.2.1. Расстояние до объекта от остановки транспорта 50 метров.

3.2.2. Время движения (пешком) 3 минуты.

3.2.3. Наличие выделенного от проезжей части пешеходного пути (да/нет): да.

3.2.4. Перекрестки (нерегулируемые, регулируемые, регулируемые со звуковой сигнализацией, таймером, нет): да.

3.2.5. Информация на пути следования к объекту (акустическая, тактильная, визуальная, нет): нет.

3.2.6. Перепады высоты на пути (съезды с тротуара) (нет/есть (описать)): есть

их обустройство для инвалидов, передвигающихся на креслах-колясках (нет/есть (описать)): съезды с тротуара оборудованы.

3.3. Организация доступности объекта и предоставляемых на нем услуг для инвалидов*(1)

Номер строки	Категория инвалидов (вид нарушения)	Вариант организации доступности объекта и предоставляемых на нем услуг*(2)
1.	Все категории инвалидов и маломобильных групп населения*(3)	«ДУ» (дополнительная помощь сотрудника, дистанционно)
2.	в том числе инвалиды:	
3.	передвигающиеся на креслах-колясках	«ДУ» (дополнительная помощь сотрудника, дистанционно)
4.	с нарушением опорно-двигательного аппарата	«ДУ» (дополнительная помощь сотрудника, дистанционно)
5.	с нарушением зрения	«ДУ» (дополнительная помощь сотрудника, дистанционно)
6.	с нарушением слуха	«ДУ» (дополнительная помощь сотрудника, дистанционно)
7.	с умственными нарушениями	«А» (доступность всех зон и помещений (универсальная))

3.4. Состояние доступности основных структурно-функциональных зон объекта

Номер строки	Основные структурно-функциональные зоны объекта	Состояние доступности объекта для основных категорий инвалидов*(4)					
		К (для	О (с	С (с	Г (с	У (с	Для всех категорий

		передвигающи хся на креслах- колясках)	нарушения ми опорно- двигательно го аппарата)	нарушения ми зрения)	нарушения ми слуха)	умственны ми нарушения ми)	маломобиль ных групп населения* (5)
1.	Территория, прилегающая к зданию (участок)	ДП	ДП	ДП	ДП	ДП	ДП
2.	Вход (входы) в здание	ДУ	ДУ	ДУ	ДУ	ДП	ДУ
3.	Путь (пути) движения внутри здания, включая пути эвакуации	ДУ	ДУ	ДУ	ДУ	ДП	ДУ
4.	Зона целевого назначения здания (целевого посещения объекта)	ДУ	ДУ	ДУ	ДУ	ДП	ДУ
5.	Санитарно- гигиенические помещения	ДУ	ДУ	ДУ	ДУ	ДП	ДУ
6.	Система информации и связи (на всех зонах)	ДУ	ДУ	ДУ	ДУ	ДП	ДУ
7.	Пути движения к объекту (от остановки транспорта)	ДП	ДП	ДП	ДП	ДП	ДП
8.	Все зоны и участки	ДУ	ДУ	ДУ	ДУ	ДП	ДУ

3.5. Итоговое заключение о состоянии доступности объекта и предоставляемых на нем услуг:
Доступно условно (к,о,с,г), доступно полностью (у).

4. Управленческое решение

4.1. Рекомендации по адаптации основных структурно-функциональных зон объекта:

Номер строки	Основные структурно- функциональные зоны объекта	Рекомендации по адаптации объекта (вид работы)*(6)			
		не нуждается (доступ обеспечен)	ремонт (текущий, капитальный), оснащение оборудованием	индивидуальное решение с техническими средствами реабилитации	технические решения невозможны - организация альтернативно й формы обслуживания
1.	Территория, прилегающая к зданию (участок)	не нуждается (доступ обеспечен)			
2.	Вход (входы) в здание		Текущий ремонт, оснащение		

			оборудованием		
3.	Путь (пути) движения внутри здания, включая пути эвакуации		Текущий ремонт, оснащение оборудованием		
4.	Зона целевого назначения здания (целевого посещения объекта)		Текущий ремонт, оснащение оборудованием	Установка портативной системы индукционной петли для слабослышащих	
5.	Санитарно-гигиенические помещения		Текущий ремонт, оснащение оборудованием		
6.	Система информации и связи (на всех зонах)		Текущий ремонт, оснащение оборудованием	Установка портативной системы индукционной петли для слабослышащих	
7.	Пути движения к объекту (от остановки транспорта)	не нуждается (доступ обеспечен)			
8.	Все зоны и участки	не нуждается (доступ обеспечен)	Текущий ремонт, оснащение оборудованием	Установка портативной системы индукционной петли для слабослышащих	


4.2. Период проведения работ: 2024-2026 годы.

в рамках исполнения (указать наименование программы или плана мероприятий по адаптации основных структурно-функциональных зон объекта): комплексной программы Свердловской области «Доступная среда».

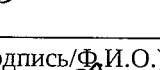
4.3. Ожидаемый результат (по состоянию доступности объекта) после выполнения работ по адаптации основных структурно-функциональных зон объекта: доступен частично всем.


5. Паспорт доступности объекта социальной инфраструктуры и предоставляемых на нем услуг (далее - Паспорт доступности объекта) разработан комиссией по проведению обследования и паспортизации объекта социальной инфраструктуры и предоставляемых на нем услуг (далее - Комиссия):

Председатель Комиссии:


 / Н.В. Одношевная
(подпись/Ф.И.О.)

Члены Комиссии:

 / А.Р. Батыргареева
(подпись/Ф.И.О.)

 / В.В. Баранов
(подпись/Ф.И.О.)

Секретарь комиссии

 / Н.Ю. Покровская
(подпись/Ф.И.О.)



6. Копия Паспорта доступности объекта направлена _____
(дата)

В _____
(наименование территориального отраслевого исполнительного органа государственной власти Свердловской области — управления социальной политики Министерства социальной политики Свердловской области) для размещения информации о состоянии доступности объекта социальной инфраструктуры и предоставляемых на нем услуг для инвалидов и других маломобильных групп населения Свердловской области в автоматизированной информационной системе «Доступная среда Свердловской области» в информационно-телекоммуникационной сети «Интернет».

*(1) С учетом СП 35-101-2001, СП 31-102-99.

*(2) Указывается один из вариантов:

«А» (доступность всех зон и помещений (универсальная);

«Б» (специально выделенные для инвалидов участки и помещения);

«ДУ» (дополнительная помощь сотрудника, услуги на дому, дистанционно);

«Нет» (не организована доступность).

*(3) Указывается худший из вариантов ответа.

*(4) Указывается:

ДП - доступно полностью (доступность для всех категорий инвалидов и других маломобильных групп населения);

ДЧ - доступно частично (достигаемость мест целевого назначения для отдельных категорий инвалидов);

ДУ - доступно условно (организация помощи сотрудниками организации или иной альтернативной формы обслуживания (на дому, дистанционно, иное));

нет - недоступно (не предназначен для посещения инвалидами и другими маломобильными группами населения).

*(5) Указывается худший из вариантов ответа.

*(6) Указываются конкретные рекомендации по каждой структурно-функциональной зоне.