

УТВЕРЖДАЮ



## ПАСПОРТ

### доступности объекта социальной инфраструктуры и предоставляемых на нем услуг

№ 1

«26» февраля 2024 года

#### 1. Общие сведения об объекте

1.1. Вид (наименование) объекта: Территориальное управление социальной политики.

1.2. Полный почтовый адрес объекта: 624272, Свердловская область, г. Асбест, ул. Московская, д.30.

#### 1.3. Сведения о размещении объекта:

отдельно стоящее здание (количество этажей) \_\_\_\_\_, \_\_\_\_\_ кв. м,

часть здания \_\_\_\_\_ этаж (-а, - ей) (или на 1 этаже), 623,9 кв. м,

наличие прилегающего земельного участка (да/нет), нет кв. м.

1.4. Год постройки здания 1965 г., последнего капитального ремонта \_\_\_\_\_

#### 1.5. Дата предстоящих плановых ремонтных работ:

текущего \_\_\_\_\_, капитального \_\_\_\_\_

#### 1.6. Сведения об организации, расположенной на объекте:

##### 1.6.1. Наименование организации, расположенной на объекте:

полное наименование (по учредительным документам): территориальный отраслевой исполнительный орган государственной власти Свердловской области – Управление социальной политики Министерства социальной политики Свердловской области № 10;

сокращенное наименование (по учредительным документам): Управление социальной политики № 10

1.6.2. Юридический адрес организации, телефон, электронная почта: 624272, Свердловская область, г. Асбест, ул. Московская, д.30, тел./факс (34365) 2-06-18, e-mail: tusp10@egov66.ru.

1.6.3. Основание для пользования объектом (оперативное управление, аренда, собственность): оперативное управление.

1.6.4. Форма собственности объекта (государственная, федеральная, региональная, муниципальная, частная): государственная (региональная)

1.6.5. Вышестоящая организация (наименование): Министерство социальной политики Свердловской области.

1.6.6. Юридический адрес вышестоящей организации, телефон, электронная почта: 620144, г.Екатеринбург, ул.Большакова, д.105, тел. 8(343)312-00-08, e-mail: mspso@egov66.ru

#### 2. Характеристика деятельности организации на объекте (по обслуживанию населения)

2.1. Сфера деятельности (социальная защита, занятость, здравоохранение, культура, образование, транспорт, информация и связь, физическая культура и спорт): социальная защита.

2.2. Категории обслуживаемого населения по возрасту (дети, взрослые, все возрастные категории): все возрастные категории.

2.3. Категории обслуживаемых инвалидов (инвалиды, передвигающиеся на креслах-колясках, инвалиды с нарушением опорно-двигательного аппарата, инвалиды с нарушением зрения,

инвалиды с нарушением слуха, инвалиды с умственными нарушениями): инвалиды, передвигающиеся на креслах-колясках, инвалиды с нарушением опорно-двигательного аппарата, инвалиды с нарушением зрения, инвалиды с нарушением слуха, инвалиды с умственными нарушениями

2.4. Виды услуг: государственные услуги в сфере социальной защиты.

2.5. Форма оказания услуг (на объекте, с длительным пребыванием, с проживанием, на дому, дистанционно): на объекте, дистанционно.

2.6. Плановая мощность:

посещаемость (количество обслуживаемых граждан в день) 140

вместимость 30

пропускная способность

2.7. Участие в исполнении индивидуальной программы реабилитации или абилитации инвалида (ребенка-инвалида) (да/нет): да.

3. Состояние доступности объекта и предоставляемых на нем услуг

3.1. Путь следования к объекту пассажирским транспортом (описать маршрут движения с использованием пассажирского транспорта) автобусные остановки на ул Королева «Нар Суд»: пр. Ленина,4; ул. Садовая.

наличие адаптированного пассажирского транспорта к объекту: нет.

3.2. Путь к объекту от ближайшей остановки пассажирского транспорта:

3.2.1. Расстояние до объекта от остановки транспорта 250 метров.

3.2.2. Время движения (пешком) 7 минут.

3.2.3. Наличие выделенного от проезжей части пешеходного пути (да/нет): да.

3.2.4. Перекрестки (нерегулируемые, регулируемые, регулируемые со звуковой сигнализацией, таймером, нет): нет.

3.2.5. Информация на пути следования к объекту (акустическая, тактильная, визуальная, нет): нет.

3.2.6. Перепады высоты на пути (съезды с тротуара) (нет/есть (описать)): есть

их обустройство для инвалидов, передвигающихся на креслах-колясках (нет/есть (описать)): съезды с тротуара оборудованы.

3.3. Организация доступности объекта и предоставляемых на нем услуг для инвалидов\*(1)

| Номер строки | Категория инвалидов (вид нарушения)                         | Вариант организации доступности объекта и предоставляемых на нем услуг*(2) |
|--------------|---|--|
| 1.           | Все категории инвалидов и маломобильных групп населения*(3) | «Б» (специально выделенные для инвалидов участки и помещения)              |
| 2.           | в том числе инвалиды:                                       |  |
| 3.           | передвигающиеся на креслах-колясках                         | «А» (доступность всех зон и помещений (универсальная))                     |
| 4.           | с нарушением опорно-двигательного аппарата                  | «А» (доступность всех зон и помещений (универсальная))                     |
| 5.           | с нарушением зрения   | «А» (доступность всех зон и помещений (универсальная))                     |
| 6.           | с нарушением слуха  | «Б» (специально выделенные для инвалидов участки и помещения)              |
| 7.           | с умственными нарушениями                                   | «А» (доступность всех зон и помещений (универсальная))                     |

## 3.4. Состояние доступности основных структурно-функциональных зон объекта

| Номер строки | Основные структурно-функциональные зоны объекта              | Состояние доступности объекта для основных категорий инвалидов*(4) |  |                             |                            |                                  |  |
|--------------|--|--|--|-----------------------------|----------------------------|----------------------------------|--|
|              |  | К<br>(для передвигающихся на креслах-колясках)                     | О<br>(с нарушениями опорно-двигательного аппарата) | С<br>(с нарушениями зрения) | Г<br>(с нарушениями слуха) | У<br>(с умственными нарушениями) | Для всех категорий маломобильных групп населения*(5) |
| 1.           | Территория, прилегающая к зданию (участок)                   | ДП   | ДП   | ДП                          | ДП                         | ДП                               | ДП   |
| 2.           | Вход (входы) в здание  | ДП   | ДП   | ДП                          | ДП                         | ДП                               | ДП   |
| 3.           | Путь (пути) движения внутри здания, включая пути эвакуации   | ДП   | ДП   | ДП                          | ДП                         | ДП                               | ДП   |
| 4.           | Зона целевого назначения здания (целевого посещения объекта) | ДП   | ДП   | ДП                          | ДЧ                         | ДП                               | ДЧ   |
| 5.           | Санитарно-гигиенические помещения                            | ДП   | ДП   | ДП                          | ДП                         | ДП                               | ДП   |
| 6.           | Система информации и связи (на всех зонах)                   | ДП   | ДП   | ДП                          | ДЧ                         | ДП                               | ДЧ   |
| 7.           | Пути движения к объекту (от остановки транспорта)            | ДП   | ДП   | ДП                          | ДП                         | ДП                               | ДП   |
| 8.           | Все зоны и участки.5   | ДП   | ДП   | ДП                          | ДЧ                         | ДП                               | ДЧ   |

3.5. Итоговое заключение о состоянии доступности объекта и предоставляемых на нем услуг:  
 ДП-И (к,о,с,у); ДЧ-И (г).

## 4. Управленческое решение

## 4.1. Рекомендации по адаптации основных структурно-функциональных зон объекта:

| Номер строки | Основные структурно-функциональные зоны объекта              | Рекомендации по адаптации объекта (вид работы)*(6) |  |  |  |
|--------------|--|--|--|--|--|
|              |  | не нуждается (доступ обеспечен)                    | ремонт (текущий, капитальный), оснащение оборудованием | индивидуальное решение с техническими средствами реабилитации      | технические решения невозможны - организация альтернативной формы обслуживания |
| 1.           | Территория, прилегающая к зданию (участок)                   | Не нуждается (доступ обеспечен)                    |  |  |  |
| 2.           | Вход (входы) в здание  | Не нуждается (доступ обеспечен)                    |  |  |  |
| 3.           | Путь (пути) движения внутри здания, включая пути эвакуации   | Не нуждается (доступ обеспечен)                    |  |  |  |
| 4.           | Зона целевого назначения здания (целевого посещения объекта) |  |  | Установка портативной системы индукционной петли для слабослышащих |  |
| 5.           | Санитарно-гигиенические помещения                            | Не нуждается (доступ обеспечен)                    |  |  |  |
| 6.           | Система информации и связи (на всех зонах)                   |  |  | Установка портативной системы индукционной петли для слабослышащих |  |
| 7.           | Пути движения к объекту (от остановки транспорта)            | Не нуждается (доступ обеспечен)                    |  |  |  |
| 8.           | Все зоны и участки   |  |  | Установка портативной системы индукционной петли для слабослышащих |  |

4.2. Период проведения работ: 2024-2026 годы.


в рамках исполнения (указать наименование программы или плана мероприятий по адаптации основных структурно-функциональных зон объекта): комплексной программы Свердловской области «Доступная среда».

4.3. Ожидаемый результат (по состоянию доступности объекта) после выполнения работ по адаптации основных структурно-функциональных зон объекта: доступен полностью всем.


5. Паспорт доступности объекта социальной инфраструктуры и предоставляемых на нем услуг (далее - Паспорт доступности объекта) разработан комиссией по проведению обследования

и паспортизации объекта социальной инфраструктуры и предоставляемых на нем услуг (далее - Комиссия):

Председатель Комиссии:


  
Н.В. Одношевная  
(подпись/Ф.И.О.)

Члены комиссии:

  
Н.В. Антонова  
(подпись/Ф.И.О.)

  
В.В. Баранов  
(подпись/Ф.И.О.)

Секретарь комиссии:

  
Н.Ю. Покровская  
(подпись/Ф.И.О.)



6. Копия Паспорта доступности объекта направлена \_\_\_\_\_  
(дата)

В \_\_\_\_\_  
(наименование территориального отраслевого исполнительного органа государственной власти Свердловской области — управления социальной политики Министерства социальной политики Свердловской области) для размещения информации о состоянии доступности объекта социальной инфраструктуры и предоставляемых на нем услуг для инвалидов и других маломобильных групп населения Свердловской области в автоматизированной информационной системе «Доступная среда Свердловской области» в информационно-телекоммуникационной сети «Интернет».

\*(1) С учетом СП 35-101-2001, СП 31-102-99.

\*(2) Указывается один из вариантов:

«А» (доступность всех зон и помещений (универсальная);

«Б» (специально выделенные для инвалидов участки и помещения);

«ДУ» (дополнительная помощь сотрудника, услуги на дому, дистанционно);

«Нет» (не организована доступность).

\*(3) Указывается худший из вариантов ответа.

\*(4) Указывается:

ДП - доступно полностью (доступность для всех категорий инвалидов и других маломобильных групп населения);

ДЧ - доступно частично (достигаемость мест целевого назначения для отдельных категорий инвалидов);

ДУ - доступно условно (организация помощи сотрудниками организации или иной альтернативной формы обслуживания (на дому, дистанционно, иное));

нет - недоступно (не предназначен для посещения инвалидами и другими маломобильными группами населения).

\*(5) Указывается худший из вариантов ответа.

\*(6) Указываются конкретные рекомендации по каждой структурно-функциональной зоне.