



УТВЕРЖДАЮ
Начальник управления

/Проскурин А.А./

"12" февраля 2024 года
(М.П.)

ПАСПОРТ

доступности объекта социальной инфраструктуры и предоставляемых
на нем услуг

№ 2

"12" февраля 2024 года

1. Общие сведения об объекте

- 1.1. Вид (наименование) объекта: Территориальный отраслевой исполнительный орган государственной власти Свердловской области.
- 1.2. Полный почтовый адрес объекта: 620050, Свердловская область, г. Екатеринбург, пр-кт Седова, д. 52
- 1.3. Сведения о размещении объекта:
отдельно стоящее здание _____ этажей, _____ кв. м,
часть здания на 1 этаже, 401, 2 кв. м,
- наличие прилегающего земельного участка (да/нет), _____ кв. м.
- 1.4. Год постройки здания 1958, последнего капитального ремонта _____.
- 1.5. Дата предстоящих плановых ремонтных работ:
текущего нет, капитального нет.
- 1.6. Сведения об организации, расположенной на объекте:
- 1.6.1. Наименование организации, расположенной на объекте:
полное наименование (по учредительным документам): территориальный отраслевой исполнительный орган государственной власти свердловской области – Управление социальной политики министерства социальной политики Свердловской области № 26
сокращенное наименование (по учредительным документам): Управление социальной политики № 26.
- 1.6.2. Юридический адрес организации, телефон, электронная почта:
620014, г.Екатеринбург, ул. Хомякова, 14 а, 8 (343) 381-85-80, tusp26@egov66.ru.
- 1.6.3. Основание для пользования объектом (оперативное управление, аренда, собственность): оперативное управление.
- 1.6.4. Форма собственности объекта (государственная (федеральная, региональная), муниципальная, частная): государственная (региональная).
- 1.6.5. Вышестоящая организация (наименование): Министерство социальной политики Свердловской области.
- 1.6.6. Юридический адрес вышестоящей организации, телефон, электронная почта:
620144, г. Екатеринбург, ул. Большакова, 105, 8 (343) 312-00-08, mspso@egov66.ru

2. Характеристика деятельности организации на объекте (по обслуживанию населения)

- 2.1. Сфера деятельности (социальная защита, занятость, здравоохранение, культура, образование, транспорт, информация и связь, физическая культура и спорт): социальная защита.
- 2.2. Категории обслуживаемого населения по возрасту (дети, взрослые, все возрастные категории): все возрастные категории

2.3. Категории обслуживаемых инвалидов (инвалиды, передвигающиеся на креслах-колясках, инвалиды с нарушением опорно-двигательного аппарата, инвалиды с нарушением зрения, инвалиды с нарушением слуха, инвалиды с умственными нарушениями): все категории инвалидов.

2.4. Виды услуг: государственные услуги в сферах социальной защиты населения, социального обслуживания граждан, опеки и попечительства

2.5. Форма оказания услуг (на объекте, с длительным пребыванием, с проживанием, на дому, дистанционно): на объекте, дистанционно.

2.6. Плановая мощность:

посещаемость (количество обслуживаемых граждан в день) 50;

вместимость 50;

пропускная способность 50.

2.7. Участие в исполнении индивидуальной программы реабилитации или абилитации инвалида (ребенка-инвалида) (да/нет): да.

3. Состояние доступности объекта и предоставляемых на нем услуг

3.1. Путь следования к объекту пассажирским транспортом (описать маршрут движения с использованием пассажирского транспорта): Остановка «Школа им. С.В. Рахманинова» трамваи № 7, 10, 13, 24; Остановка «Сортировочная (ул. Седова)» - автобус № 43, маршрутное такси - № 56.

наличие адаптированного пассажирского транспорта к объекту: нет.

3.2. Путь к объекту от ближайшей остановки пассажирского транспорта:

3.2.1. Расстояние до объекта от остановки транспорта 200 метров от автобусной остановки, 429 м от трамвайной остановки.

3.2.2. Время движения (пешком): от автобусной остановки – 3 минуты, от трамвайной остановки – 6 минут.

3.2.3. Наличие выделенного от проезжей части пешеходного пути (да/нет): да.

3.2.4. Перекрестки (нерегулируемые, регулируемые, регулируемые со звуковой сигнализацией, таймером, нет): регулируемые.

3.2.5. Информация на пути следования к объекту (акустическая, тактильная, визуальная, нет): нет.

3.2.6. Перепады высоты на пути (съезды с тротуара) (нет/есть (описать)): перепады есть, съезды с тротуара имеются

их обустройство для инвалидов, передвигающихся на креслах-колясках (нет/есть (описать)): да.

3.3. Организация доступности объекта и предоставляемых на нем услуг для инвалидов*(1)

Номер строки	Категория инвалидов (вид нарушения)	Вариант организации доступности объекта и предоставляемых на нем услуг*(2)
1.	Все категории инвалидов и маломобильных групп населения*(3)	ДУ
2.	в том числе инвалиды:	
3.	передвигающиеся на креслах-колясках	ДУ
4.	с нарушением опорно-двигательного аппарата	ДУ
5.	с нарушением зрения	ДУ
6.	с нарушением слуха	ДУ
7.	с умственными нарушениями	А

3.4. Состояние доступности основных структурно-функциональных зон объекта

N стр оки	Основные структурно-функцион альные зоны объекта	Состояние доступности объекта для основных категорий инвалидов *(4)					
		К для передвига- ющихся на креслах-ко лясках	О с другими наруше-ни ями опорно-дв игательног о аппарата	С с нарушен иями зрения	Г с наруше- ниями слуха	У с умствен- ными нарушен иями	Для всех категорий маломобиль ных групп населения*(5)
1	2	3	4	5	6	7	8
1.	Территория, прилегающая к зданию (участок)	ДП	ДП	ДП	ДП	ДП	ДП
2.	Вход (входы) в здание	ДУ	ДУ	ДУ	ДУ	ДП	ДУ
3.	Путь (пути) движения внутри здания, включая пути эвакуации	ДУ	ДУ	ДУ	ДУ	ДП	ДУ
4.	Зона целевого назначения здания (целевого посещения объекта)	ДУ	ДУ	ДУ	ДУ	ДП	ДУ
5.	Санитарно-гигиениче ские помещения	ДУ	ДУ	ДЧ	ДП	ДП	ДУ
6.	Система информации и связи (на всех зонах)	ДУ	ДУ	ДЧ	ДУ	ДП	ДУ
7.	Пути движения к объекту (от остановки транспорта)	ДУ	ДУ	ДУ	ДП	ДП	ДУ
8.	Все зоны и участки <*>	ДУ	ДУ	ДУ	ДУ	ДП	ДУ

3.5. Итоговое заключение о состоянии доступности объекта и предоставляемых на нем услуг: ДУ-И (К, О, С, Г), ДП-И (У).

4. Управленческое решение

4.1. Рекомендации по адаптации основных структурно-функциональных зон объекта:

N стр оки	Основные структурно-функ циональные зоны объекта	Рекомендации по адаптации объекта (вид работы)*(6)			
		не нуждается (доступ обеспечен)	ремонт (текущий, капитальный); оснащение оборудованием	индивидуальное решение с техническими средствами реабилитации	технические решения невозможны - организация альтернативной формы обслуживания
1.	2	3	4	5	6
1.	Территория, прилегающая к зданию (участок)				ДА
2.	Вход (входы) в здание		капитальный ремонт (реконструкция входной группы)		
3.	Путь (пути) движения внутри здания, включая пути эвакуации		оснащение оборудованием (световой маяк для дверных проемов, тактильная разметка, контрастная маркировка)		
4.	Зона целевого назначения здания (целевого посещения объекта)		оснащение оборудованием (индукционная система для слабослышащих, специальной мебелью)		
5.	Санитарно-гигиен ические помещения		капитальный ремонт (реконструкция санузла)		

N стр оки	Основные структурно-функциональные зоны объекта	Рекомендации по адаптации объекта (вид работы)*(6)			
		не нуждается (доступ обеспечен)	ремонт (текущий, капитальный); оснащение оборудованием	индивидуальное решение с техническими средствами реабилитации	технические решения невозможны - организация альтернативной формы обслуживания
6.	Система информации и связи (на всех зонах)		Оснащение оборудованием (организация комплексной системы средств информационной поддержки и навигации, символов доступности и визуальной информации)		
7.	Пути движения к объекту (от остановки транспорта)				ДА
8.	Все зоны и участки		Требуется капитальный ремонт и оснащение оборудованием		




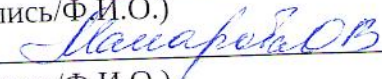

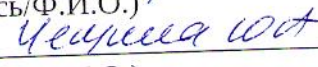

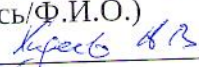

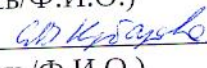
4.2. Период проведения работ: в рамках исполнения Плана мероприятий по адаптации основных структурных элементов объекта социальной инфраструктуры на 2024-2026 годы.

4.3. Ожидаемый результат (по состоянию доступности объекта) после выполнения работ по адаптации основных структурно-функциональных зон объекта: ДЧ-И (К, О, С, Г), ДП-И (У).

5. Паспорт доступности объекта социальной инфраструктуры и предоставляемых на нем услуг (далее - Паспорт доступности объекта) разработан комиссией по проведению обследования и паспортизации объекта социальной инфраструктуры и предоставляемых на нем услуг (далее - Комиссия):

Председатель Комиссии:

Члены Комиссии:

	
(подпись/Ф.И.О.)	(подпись/Ф.И.О.)
	
(подпись/Ф.И.О.)	(подпись/Ф.И.О.)
	
(подпись/Ф.И.О.)	(подпись/Ф.И.О.)
	
(подпись/Ф.И.О.)	(подпись/Ф.И.О.)
	
(подпись/Ф.И.О.)	(подпись/Ф.И.О.)

6. Копия Паспорта доступности объекта направлена _____ (дата)

В _____

(наименование территориального отраслевого исполнительного органа государственной власти Свердловской области - управления социальной политики Министерства социальной политики Свердловской области) для размещения информации о состоянии доступности объекта социальной инфраструктуры и предоставляемых на нем услуг для инвалидов и других маломобильных групп населения Свердловской области в автоматизированной информационной системе "Доступная среда Свердловской области" в информационно-телекоммуникационной сети "Интернет".

*(1) С учетом СП 35-101-2001, СП 31-102-99.

*(2) Указывается один из вариантов:

"А" (доступность всех зон и помещений (универсальная);

"Б" (специально выделенные для инвалидов участки и помещения);

"ДУ" (дополнительная помощь сотрудника, услуги на дому, дистанционно);

"Нет" (не организована доступность).

*(3) Указывается худший из вариантов ответа.

*(4) Указывается:

ДП - доступно полностью (доступность для всех категорий инвалидов и других маломобильных групп населения);

ДЧ - доступно частично (достигаемость мест целевого назначения для отдельных категорий инвалидов);

ДУ - доступно условно (организация помощи сотрудниками организации или иной альтернативной формы обслуживания (на дому, дистанционно, иное));

нет - недоступно (не предназначен для посещения инвалидами и другими маломобильными группами населения).

*(5) Указывается худший из вариантов ответа.

*(6) Указываются конкретные рекомендации по каждой структурно-функциональной зоне.