

УТВЕРЖДАЮ



Главный врач ГКУ СО «Дом ребенка»

М.В. Фрайфельд /М.В. Фрайфельд/

14 » 05 2024 года

## ПАСПОРТ

### доступности объекта социальной инфраструктуры и предоставляемых на нем услуг

№ 7-24

15 05 2024 года

1. Общие сведения об объекте
  - 1.1. Вид (наименование) объекта: **Казенное учреждение Свердловской области «Дом ребенка» отделение № 7.**
  - 1.2. Полный почтовый адрес объекта: **622048 Свердловская область, город Нижний Тагил, ул. Зари, стр. 46а. Тел./факс (3435) 31-29-36**
  - 1.3. Сведения о размещении объекта:  
отдельно стоящее здание 2-х этажное **S 3099,1** кв.м,  
часть здания \_\_\_\_\_ этаж (-а, -ей) (или на \_\_\_\_\_ этаже), \_\_\_\_\_ кв. м,  
наличие прилегающего земельного участка (да/нет), **9981** кв. м.
  - 1.4. Год постройки здания **1973**, последнего капитального ремонта – **2020** (ремонт помещений бухгалтерии), **2023** год (капитальный ремонт кровли административного здания).
  - 1.5. Дата предстоящих плановых ремонтных работ:  
текущего \_\_\_\_\_, капитального \_\_\_\_\_.
  - 1.6. Сведения об организации, расположенной на объекте:
    - 1.6.1. Наименование организации, расположенной на объекте:  
полное наименование (по учредительным документам): **Государственное казенное учреждение Свердловской области «Дом ребенка»**,  
сокращенное наименование (по учредительным документам): **ГКУ СО «Дом ребенка»**.
    - 1.6.2. Юридический адрес организации, телефон, электронная почта: **620012 Свердловская область, город Екатеринбург, улица Уральских рабочих, стр. 36, тел./факс (343) 307-18-94, e-mail soc172@egov66.ru.**
    - 1.6.3. Основание для пользования объектом (оперативное управление, аренда, собственность): **оперативное управление.**
    - 1.6.4. Форма собственности объекта (государственная (федеральная, региональная), муниципальная, частная): **государственная.**

1.6.6. Юридический адрес вышестоящей организации, телефон, электронная почта: **620063 город Екатеринбург, улица Большакова, 105; тел.: (343) 312-00-08, e-mail [mspso@egov66.ru](mailto:mspso@egov66.ru), сайт : [msp.midural.ru](http://msp.midural.ru).**

2. Характеристика деятельности организации на объекте (по обслуживанию населения)

2.1. Сфера деятельности (социальная защита, занятость, здравоохранение, культура, образование, транспорт, информация и связь, физическая культура и спорт): **здравоохранение, образование, социальная защита.**

2.2. Категории обслуживаемого населения по возрасту (дети, взрослые, все возрастные категории): **дети от 0 до 4-х лет.**

2.3. Категории обслуживаемых инвалидов (инвалиды, передвигающиеся на креслах-колясках, инвалиды с нарушением опорно-двигательного аппарата, инвалиды с нарушением зрения, инвалиды с нарушением слуха, инвалиды с умственными нарушениями): **дети - инвалиды.**

2.4. Виды услуг: **социально-психологические, социально-педагогические, социально-медицинские, социально-бытовые.**

2.5. Форма оказания услуг (на объекте, с длительным пребыванием, с проживанием, на дому, дистанционно): **на объекте с длительным пребыванием, с проживанием.**

2.6. Плановая мощность:

посещаемость (количество обслуживаемых граждан в день) - **48 человек;**

вместимость - **48 человек;**

пропускная способность - **48 человек.**

2.7. Участие в исполнении индивидуальной программы реабилитации или абилитации инвалида (ребенка-инвалида) (да/нет): **Да.**

## 3. Состояние доступности объекта и предоставляемых на нем услуг

3.1. Путь следования к объекту пассажирским транспортом (описать маршрут движения с использованием пассажирского транспорта) **автобусы маршрутов №№ 16, 55, 116 остановка «Магазин КЕДР»**,

наличие адаптированного пассажирского транспорта к объекту нет.

3.2. Путь к объекту от ближайшей остановки пассажирского транспорта:

3.2.1. Расстояние до объекта от остановки транспорта - **400** метров.

3.2.2. Время движения (пешком) **5-7** минут.

3.2.3. Наличие выделенного от проезжей части пешеходного пути (да/нет): **Да**.

3.2.4. Перекрестки (нерегулируемые, регулируемые, регулируемые со звуковой сигнализацией, таймером, нет): **Нет**.

3.2.5. Информация на пути следования к объекту (акустическая, тактильная, визуальная, нет): **Нет**.

3.2.6. Перепады высоты на пути (съезды с тротуара) (нет/есть (описать)): **имеются съезды с тротуаров**,

их обустройство для инвалидов, передвигающихся на креслах-колясках (нет/есть (описать)): **нет**.

3.3. Организация доступности объекта и предоставляемых на нем услуг для инвалидов<sup>1</sup>

Номер строки	Категория инвалидов (вид нарушения)	Вариант организации доступности объекта и предоставляемых на нем услуг <sup>2</sup>
	Все категории инвалидов и маломобильных групп населения <sup>3</sup>	Нет
	в том числе инвалиды:	
	передвигающиеся на креслах-колясках	Нет
	с нарушением опорно-двигательного аппарата	Нет
	с нарушением зрения	Нет
	с нарушением слуха	Нет
	с умственными нарушениями	Нет

С учетом СП 35-101-2001, СП 31-102-99.

Указывается один из вариантов:

«А» (доступность всех зон и помещений (универсальная);

«Б» (специально выделенные для инвалидов участки и помещения);

«ДУ» (дополнительная помощь сотрудника, услуги на дому, дистанционно);

«Нет» (не организована доступность).

Указывается худший из вариантов ответа.

## 3.4. Состояние доступности основных структурно-функциональных зон объекта

Номер строки	Основные структурно-функциональные зоны объекта	Состояние доступности объекта для основных категорий инвалидов <sup>4</sup>							Для всех категорий маломобильных групп населения <sup>5</sup>
		К (для передвигающихся на креслах-колясках)	О (с нарушениями опорно-двигательного аппарата)	С (с нарушениями зрения)	Г (с нарушениями слуха)	У (с умственными нарушениями)			
1.	Территория, прилегающая к зданию (участок)	ДП	ДП	ДУ	ДУ	ДУ	ДУ	ДУ	ДУ
2.	Вход (входы) в здание	ДУ	ДУ	ДУ	ДУ	ДУ	ДУ	ДУ	ДУ
3.	Путь (пути) движения внутри здания, включая пути эвакуации	Нет	Нет	ДУ	ДУ	ДУ	ДУ	ДУ	Нет
4.	Зона целевого назначения здания (целевого посещения объекта)	ДУ	ДУ	ДУ	ДУ	ДУ	ДУ	ДУ	ДУ
5.	Санитарно-гигиенические помещения	Нет	Нет	ДУ	ДУ	ДУ	ДУ	ДУ	Нет
6.	Система информации и связи (на всех зонах)	Нет	Нет	Нет	Нет	Нет	Нет	Нет	Нет
7.	Пути движения к объекту (от остановки транспорта)	ДП	ДП	ДУ	ДУ	ДУ	ДУ	ДП	ДУ
8.	Все зоны и участки <sup>5</sup>	Нет	Нет	Нет	Нет	Нет	Нет	Нет	Нет

<sup>4</sup> Указывается:

ДП – доступно полностью (доступно для всех категорий инвалидов и других маломобильных групп населения);

ДУ – доступно частично (доступно для отдельных категорий инвалидов);

Нет – недоступно (недоступно для отдельных категорий инвалидов);

ДУ – доступно условно (организация помощи сотрудниками организации или иной альтернативной формы обслуживания (на дому, дистанционно, иное));  
нет – недоступно (не предназначен для посещения инвалидами и другими маломобильными группами населения).

Указывается худший из вариантов ответа.

3.5. Итоговое заключение о состоянии доступности объекта и предоставляемых на нем услуг: **Нет** – не организована доступность.

#### 4. Управленческое решение

##### 4.1. Рекомендации по адаптации основных структурно-функциональных зон объекта:


Номер строки	Основные структурно-функциональные зоны объекта	Рекомендации по адаптации объекта (вид работы) <sup>б</sup>			
		не нуждается (доступ обеспечен)	ремонт (текущий, капитальный), оснащение оборудованием	решение с техническими средствами реабилитации	технические решения невозможны – организация альтернативной формы обслуживания
	Территория, прилегающая к зданию (участок)				X
	Вход (входы) в здание		Приобретение колясочного подъемника		X
	Путь (пути) движения внутри здания, включая пути эвакуации				X
	Зона целевого назначения здания (целевого посещения объекта)				X
	Санитарно-гигиенические помещения		Установка опорных поручней для раковины и унитаза, установка зеркала поворотного и т.д.		

4.2. Период проведения работ: **2024-2028** гг.

в рамках исполнения (указать наименование программы или плана мероприятий по адаптации основных структурно-функциональных зон объекта): плана мероприятий по адаптации основных структурных зон объектов соц.инфраструктуры.

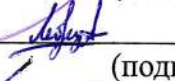
4.3. Ожидаемый результат (по состоянию доступности объекта) после выполнения работ по адаптации основных структурно-функциональных зон объекта: ДУ – доступно условно.

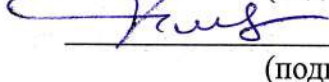
5. Паспорт доступности объекта социальной инфраструктуры и предоставляемых на нем услуг (далее – Паспорт доступности объекта) разработан комиссией по проведению обследования и паспортизации объекта социальной инфраструктуры и предоставляемых на нем услуг (далее – Комиссия):

Председатель Комиссии:  / Л.В.Кривоногова  
(подпись/Ф.И.О.)

Члены Комиссии:  / Е.Г. Ушенина  
(подпись/Ф.И.О.)

 / О.В. Юдаева  
(подпись/Ф.И.О.)

 / А.В. Лебедев  
(подпись/Ф.И.О.)

 / Е.В. Николина  
(подпись/Ф.И.О.)

6. Копия Паспорта доступности объекта направлена 10.05.2024г.  
(дата)

в Управление социальной политики « 21 » г. Н. Тобольск  
(наименование территориального отраслевого исполнительного органа государственной власти Свердловской области – управления социальной политики Министерства социальной политики Свердловской области)

для размещения информации о состоянии доступности объекта социальной инфраструктуры и предоставляемых на нем услуг для инвалидов и других маломобильных групп населения Свердловской области в автоматизированной информационной системе «Доступная среда Свердловской области» в информационно-телекоммуникационной сети «Интернет».