

УТВЕРЖДАЮ



Главный врач ГКУ СО «Дом ребенка»

/М.В. Фрайфельд/

_____ 2026 года

ПАСПОРТ

**доступности объекта социальной инфраструктуры
и предоставляемых на нем услуг**

№ 6/2026«12» марта 2026 года

1. Общие сведения об объекте

1.1. Вид (наименование) объекта: Отделение №6 государственного казенного учреждения Свердловской области «Дом ребенка».1.2. Полный почтовый адрес объекта: 624992 Свердловская область, г. Серов, ул. Луначарского, д. 81, тел./факс 8-34385-7-28-37, e-mail dom_rebenka-10@mail.ru

1.3. Сведения о размещении объекта:

отдельно стоящее здание (количество этажей) 2, 1572,2 кв. м,
часть здания _____ этаж (-а, -ей) (или на _____ этаже), _____ кв. м,
наличие прилегающего земельного участка (да/нет), 5731 кв. м.1.4. Год постройки здания 1977, последнего капитального ремонта 2021.

1.5. Дата предстоящих плановых ремонтных работ:

текущего 2026, капитального -.

1.6. Сведения об организации, расположенной на объекте:

1.6.1. Наименование организации, расположенной на объекте:

полное наименование (по учредительным документам): Государственное казенное учреждение Свердловской области «Дом ребенка»,сокращенное наименование (по учредительным документам): ГКУ СО «Дом ребенка», обособленное подразделение – Отделение №6 ГКУ СО «Дом ребенка».

1.6.2. Юридический адрес организации, телефон, электронная почта:

620143 Свердловская область г.Екатеринбург, ул.Уральских Рабочих, стр.36
тел./факс 307-18-94, e-mail soc172@egov66.ru.1.6.3. Основание для пользования объектом (оперативное управление, аренда, собственность): оперативное управление.1.6.4. Форма собственности объекта (государственная (федеральная, региональная), муниципальная, частная): государственная (региональная).1.6.5. Вышестоящая организация (наименование): Министерство социальной политики Свердловской области.

1.6.6. Юридический адрес вышестоящей организации, телефон, электронная почта: 620144 г. Екатеринбург, ул. Большакова, 105 тел. 312-00-08 e-mail mspso@egov66.ru сайт: msp.midural.ru.

2. Характеристика деятельности организации на объекте (по обслуживанию населения)

2.1. Сфера деятельности (социальная защита, занятость, здравоохранение, культура, образование, транспорт, информация и связь, физическая культура и спорт): здравоохранение, образование, социальная защита.

2.2. Категории обслуживаемого населения по возрасту (дети, взрослые, все возрастные категории): дети от 0 до 4-х лет.

2.3. Категории обслуживаемых инвалидов (инвалиды, передвигающиеся на креслах-колясках, инвалиды с нарушением опорно-двигательного аппарата, инвалиды с нарушением зрения, инвалиды с нарушением слуха, инвалиды с умственными нарушениями): инвалиды, передвигающиеся на креслах-колясках, инвалиды с нарушением опорно-двигательного аппарата, инвалиды с нарушением зрения, инвалиды с нарушением слуха, инвалиды с умственными нарушениями.

2.4. Виды услуг: социально-бытовые, социально-психологические, социально-медицинские, социально-педагогические, социально-правовые услуги оказываемые: детям-сиротам, детям, оставшимся без попечения родителей от 0 до 4-х лет.

2.5. Форма оказания услуг (на объекте, с длительным пребыванием, с проживанием, на дому, дистанционно): с проживанием.

2.6. Плановая мощность:

посещаемость (количество обслуживаемых граждан в день) 24 ребенка;

местимость 24 койки;

пропускная способность 24 койки.

2.7. Участие в исполнении индивидуальной программы реабилитации или абилитации инвалида (ребенка-инвалида) (да/нет): да.

3. Состояние доступности объекта и предоставляемых на нем услуг

3.1. Путь следования к объекту пассажирским транспортом (описать маршрут движения с использованием пассажирского транспорта) с автовокзала – автобус №2, остановка «Преображенская»,

наличие адаптированного пассажирского транспорта к объекту нет.

3.2. Путь к объекту от ближайшей остановки пассажирского транспорта:

3.2.1. Расстояние до объекта от остановки транспорта 300 метров.

3.2.2. Время движения (пешком) 10 - 15 минут.

3.2.3. Наличие выделенного от проезжей части пешеходного пути (да/нет): да.

3.2.4. Перекрестки (нерегулируемые, регулируемые, регулируемые со звуковой сигнализацией, таймером, нет): регулируемые со звуковой сигнализацией.

3.2.5. Информация на пути следования к объекту (акустическая, тактильная, визуальная, нет): нет.

3.2.6. Перепады высоты на пути (съезды с тротуара) (нет/есть (описать)): есть съезды с тротуара,

их обустройство для инвалидов, передвигающихся на креслах-колясках (нет/есть (описать)): есть, оборудованы съезды и понижение бордюрного камня.

3.3. Организация доступности объекта и предоставляемых на нем услуг для инвалидов¹

Номер строки	Категория инвалидов (вид нарушения)	Вариант организации доступности объекта и предоставляемых на нем услуг ²
1.	Все категории инвалидов и маломобильных групп населения ³	Б
2.	в том числе инвалиды:	
3.	передвигающиеся на креслах-колясках	Б
4.	с нарушением опорно-двигательного аппарата	Б
5.	с нарушением зрения	Б
6.	с нарушением слуха	Б
7.	с умственными нарушениями	Б

¹ С учетом СП 35-101-2001, СП 31-102-99.

² Указывается один из вариантов:

«А» (доступность всех зон и помещений (универсальная));

«Б» (специально выделенные для инвалидов участки и помещения);

«ДУ» (дополнительная помощь сотрудника, услуги на дому, дистанционно);

«Нет» (не организована доступность).

³ Указывается худший из вариантов ответа.

3.4. Состояние доступности основных структурно-функциональных зон объекта

Номер строки	Основные структурно-функциональные зоны объекта	Состояние доступности объекта для основных категорий инвалидов ⁴						
		К (для передвигающихся на креслах-колясках)	О (с нарушениями опорно-двигательного аппарата)	С (с нарушениями зрения)	Г (с нарушениями слуха)	У (с умственными нарушениями)	Для всех категорий маломобильных групп населения ⁵	
1.	Территория, прилегающая к зданию (участок)	ДП	ДП	ДЧ	ДП	ДП	ДЧ	
2.	Вход (входы) в здание	ДУ	ДЧ	ДЧ	ДП	ДП	ДУ	
3.	Путь (пути) движения внутри здания, включая пути эвакуации	ДЧ	ДЧ	ДЧ	ДЧ	ДЧ	ДЧ	
4.	Зона целевого назначения здания (целевого посещения объекта)	ДЧ	ДЧ	ДЧ	ДЧ	ДЧ	ДЧ	
5.	Санитарно-гигиенические помещения	ДУ	ДЧ	ДЧ	ДЧ	ДЧ	ДУ	
6.	Система информации и связи (на всех зонах)	ДУ	ДЧ	ДЧ	ДЧ	ДЧ	ДУ	
7.	Пути движения к объекту (от остановки транспорта)	ДУ	ДЧ	ДЧ	ДП	ДП	ДУ	
8.	Все зоны и участки ⁵	ДУ	ДЧ	ДЧ	ДЧ	ДЧ	ДУ	

⁴ Указывается:

ДП – доступно полностью (доступно для всех категорий инвалидов и других маломобильных групп населения);

ДЧ – доступно частично (достигаемость мест целевого назначения для отдельных категорий инвалидов);

ДУ – доступно условно (организация помощи сотрудниками организации или иной альтернативной формы обслуживания (на дому, дистанционно, иное));

нет – недоступно (не предназначен для посещения инвалидами и другими маломобильными группами населения).

⁵ Указывается худший из вариантов ответа.

3.5. Итоговое заключение о состоянии доступности объекта и предоставляемых на нем услуг: ДЧ-И(О, С, Г, У); ДУ-И(К).

4. Управление решение

4.1. Рекомендации по адаптации основных структурно-функциональных зон объекта:

Номер строки	Основные структурно-функциональные зоны объекта	Рекомендации по адаптации объекта (вид работы) ⁶			
		не нуждается (доступ обеспечен)	ремонт (текущий, капитальный), оснащение оборудованием	индивидуальное решение с техническими средствами реабилитации	технические решения невозможны – организация альтернативной формы обслуживания
1.	Территория, прилегающая к зданию (участок)	Доступ обеспечен	-	-	-
2.	Вход (входы) в здание	Доступ обеспечен	-	-	-
3.	Путь (пути) движения внутри здания, включая пути эвакуации		-	-	-
4.	Зона целевого назначения здания (целевого посещения объекта)	Доступ обеспечен	-	-	-
5.	Санитарно-гигиенические помещения		-	-	-
6.	Система информации и связи (на всех зонах)	Не нуждается	-	-	-
7.	Пути движения к объекту (от остановки транспорта)	Доступ обеспечен	-	-	-
8.	Все зоны и участки		-	-	-





⁶ Указываются конкретные рекомендации по каждой структурно-функциональной зоне.

4.2. Период проведения работ: 2024 – 2027гг.

в рамках исполнения плана мероприятий по адаптации основных структурных зон объекта социальной инфраструктуры Отделения №6 ГКУ СО «Дом ребенка»;

4.3. Ожидаемый результат (по состоянию доступности объекта) после выполнения работ по адаптации основных структурно-функциональных зон объекта: ДЧ-И(О, С, Г, У); ДУ-И(К).

5. Паспорт доступности объекта социальной инфраструктуры и предоставляемых на нем услуг (далее – Паспорт доступности объекта) разработан комиссией по проведению обследования и паспортизации объекта социальной инфраструктуры и предоставляемых на нем услуг (далее – Комиссия):

Председатель Комиссии:	<u>Заведующий отделением врач-педиатр Смагина Е.С.</u> (должность/Ф.И.О.)	 _____ (подпись)
Члены Комиссии:	<u>Заведующий хозяйством Борисова Е.А.</u> (должность/Ф.И.О.)	 _____ (подпись)
	<u>Инженер по охране труда Самойлова Л.В.</u> (должность/Ф.И.О.)	 _____ (подпись)
	<u>Специалист по социальной работе Милехина Л.Г.</u> (должность/Ф.И.О.)	 _____ (подпись)

6. Копия Паспорта доступности объекта направлена 01.04.2026г.
(дата)

в Управление социальной политики №19

(наименование территориального отраслевого исполнительного органа государственной власти Свердловской области – управления социальной политики Министерства социальной политики Свердловской области)

для размещения информации о состоянии доступности объекта социальной инфраструктуры и предоставляемых на нем услуг для инвалидов и других маломобильных групп населения Свердловской области в автоматизированной информационной системе «Доступная среда Свердловской области» в информационно-телекоммуникационной сети «Интернет»