

УТВЕРЖДАЮ:

директор  
(должность руководителя организации)

Гетманская Т.Е.

(подпись Ф.И.О.)

"31" октября 2023 года

(дата)

(М.П.)



## ПАСПОРТ

### доступности объекта социальной инфраструктуры и предоставляемых на нем услуг

N \_\_\_\_\_ 4 \_\_\_\_\_

"\_28\_" \_\_октября\_\_ 2023 года

#### 1. Общие сведения об объекте

1.1. Вид (наименование) объекта: государственное автономное учреждение социального обслуживания Свердловской области «Центр социальной помощи семье и детям Артемовского района» (далее – ГАУСО СО «ЦСПСиД Артемовского района»).

1.2. Полный почтовый адрес объекта: 623794, Свердловская область, Артемовский район, п.Буланаш, ул.Кутузова, д.23А.

1.3. Сведения о размещении объекта:

- отдельно стоящее здание состоящее из 2 этажей, 1964 кв.м.

- наличие прилегающего земельного участка: да, 6300 кв.м.

1.4. Год постройки здания: 1979, последнего капитального ремонта - 2014 год.

1.5. Дата предстоящих плановых ремонтных работ: текущего \_\_\_\_\_, капитального \_\_\_\_\_.

1.6. Сведения об организации, расположенной на объекте:

1.6.1. Наименование организации, расположенной на объекте:

полное наименование (по учредительным документам): государственное автономное учреждение социального обслуживания Свердловской области «Центр социальной помощи семье и детям Артемовского района».

сокращенное наименование (по учредительным документам): ГАУСО СО «ЦСПСиД Артемовского района».

1.6.2. Юридический адрес организации, телефон, электронная почта: 623794, Свердловская область, Артемовский район, п.Буланаш, ул.Кутузова, д.23А, (34363)55161, soc084@egov66.ru

1.6.3. Основание для пользования объектом: оперативное управление.

1.6.4. Форма собственности объекта: государственная (региональная).

6.5. Вышестоящая организация (наименование): Министерство социальной политики Свердловской области.

1.6.6. Юридический адрес вышестоящей организации, телефон, электронная почта: 620144, Свердловская область, г.Екатеринбург, ул.Большакова, д. 105, (343) 312-00-08, mspso@egov66.ru.

#### 2. Характеристика деятельности организации на объекте (по обслуживанию населения)

2.1. Сфера деятельности: социальная защита.

2.2. Категории обслуживаемого населения по возрасту: дети, взрослые.

2.3. Категории обслуживаемых детей-инвалидов (инвалидов): передвигающиеся на креслах-колясках, инвалиды с нарушением опорно-двигательного аппарата, инвалиды с нарушением зрения, инвалиды с нарушением слуха,

инвалиды с умственными нарушениями.

2.4. Виды услуг: социально-бытовые; социально-медицинские; социально-психологические; социально-педагогические; социально-трудовые; услуги в целях повышения коммуникативного потенциала получателей социальных услуг, имеющих ограничения жизнедеятельности, в том числе детей-инвалидов; срочные социальные услуги.

2.5. Форма оказания услуг: на объекте, с длительным пребыванием, с проживанием, на дому, дистанционно.

2.6. Плановая мощность:

посещаемость (количество обслуживаемых граждан в день) \_\_\_\_50\_\_\_\_; вместимость \_\_\_\_41\_\_\_\_; пропускная способность \_\_\_\_100\_\_\_\_.

2.7. Участие в исполнении индивидуальной программы реабилитации или абилитации ребенка-инвалида (инвалида): да.

### 3. Состояние доступности объекта и предоставляемых на нем услуг

3.1. Путь следования к объекту пассажирским транспортом (описать маршрут движения с использованием пассажирского транспорта) автобус-маршрут №111, ост.Театральная.

Наличие адаптированного пассажирского транспорта к объекту: нет.

3.2. Путь к объекту от ближайшей остановки пассажирского транспорта:

3.2.1. Расстояние до объекта от остановки транспорта \_\_\_\_400\_\_\_\_ метров.

3.2.2. Время движения (пешком) \_\_\_\_10\_\_\_\_ минут.

3.2.3. Наличие выделенного от проезжей части пешеходного пути: нет

3.2.4. Перекрестки: нерегулируемые.

3.2.5. Информация на пути следования к объекту: нет.

3.2.6. Перепады высоты на пути (съезды с тротуара): нет.

их обустройство для инвалидов, передвигающихся на креслах-колясках: нет.

3.3. Организация доступности объекта и предоставляемых на нем услуг для инвалидов\*(1)

Номер строки	Категория инвалидов (вид нарушения)	Вариант организации доступности объекта и предоставляемых на нем услуг*(2)
1.	Все категории инвалидов и маломобильных групп населения*(3)	ДУ
2.	в том числе инвалиды:	ДУ
3.	передвигающиеся на креслах-колясках	ДУ
4.	с нарушением опорно-двигательного аппарата	ДУ
5.	с нарушением зрения	ДУ
6.	с нарушением слуха	ДУ
7.	с умственными нарушениями	ДУ

3.4. Состояние доступности основных структурно-функциональных зон объекта

Номер строки	Основные структурно-функциональные зоны объекта	Состояние доступности объекта для основных категорий инвалидов*(4)					
		К (для передвига	О (с нарушени	С (с наруше	Г (с наруше	У (с умстве	Для всех категор



		ющихся на креслах- колясках)	ями опорно- двигатель ного аппарата)	ниями зрения)	ниями слуха)	нными наруше ниями)	ий малоом бильны х групп населен ия*(5)
1.	Территория, прилегающая к зданию (участок)	ДУ	ДЧ	ДУ	ДУ	ДУ	ДУ
2.	Вход (входы) в здание	ДУ	ДЧ	ДУ	ДУ	ДУ	ДУ
3.	Путь (пути) движения внутри здания, включая пути эвакуации	ДЧ	ДЧ	ДУ	ДУ	ДУ	ДУ
4.	Зона целевого назначения здания (целевого посещения объекта)	ДЧ	ДЧ	ДУ	ДУ	ДУ	ДУ
5.	Санитарно- гигиенические помещения	ДУ	ДЧ	ДУ	ДУ	ДУ	ДУ
6.	Система информации и связи (на всех зонах)	ДЧ	ДЧ	ДУ	ДУ	ДУ	ДУ
7.	Пути движения к объекту (от остановки транспорта)	ДУ	ДУ	ДУ	ДУ	ДУ	ДУ
8.	Все зоны и участки.5	ДУ	ДУ	ДУ	ДУ	ДУ	ДУ

**3.5. Итоговое заключение о состоянии доступности объекта и предоставляемых на нем услуг: \_\_доступно условно\_\_.**

**4. Управленческое решение**

**4.1. Рекомендации по адаптации основных структурно-функциональных зон объекта:**

Номер строки	Основные структурно-функциональные зоны объекта	Рекомендации по адаптации объекта (вид работы)*(6)			
		не нуждается (доступ обеспечен)	ремонт (текущий, капитальный), оснащение оборудованием	индивидуальное решение с техническими средствами реабилитации	технические решения невозможны - организация альтернативной формы обслуживания
1.	Территория, прилегающая к зданию (участок)		Обустройство парковки транспортных средств для людей с инвалидностью (установка дорожных знаков,		Помощь специалистов

			нанесение разметки), окраска края отмостки желтой краской, монтаж (тактильных наземных указателей) ТНУ, знаков доступности, табличек.		
2.	Вход (входы) в здание		Ремонт входных площадок, реконструкция, ремонт крыльца, монтаж пандуса-конструктора, опорных поручней, оборудование входных групп вертикальными пандусами-подъемниками, монтаж (тактильных наземных указателей) ТНУ, знаков доступности, табличек, контрастной маркировки		Помощь специалистов
3.	Путь (пути) движения внутри здания, включая пути эвакуации		Монтаж (тактильных наземных указателей) ТНУ, знаков доступности, табличек, опорных поручней, контрастной маркировки,	Приобретение лестничного гусеничного пандуса-подъемника.	Помощь специалистов
4.	Зона целевого назначения здания (целевого посещения объекта)		Монтаж знаков доступности, табличек, опорных поручней, контрастной маркировки.		Помощь специалистов
5.	Санитарно-		Демонтаж		

	гигиенические помещения		унитаза, поручней. Монтаж новых опорных поручней, унитаза, раковины.		
6.	Система информации и связи (на всех зонах)		Приобретение и установка оборудования для дублирования звуковой, зрительной информации.		Помощь специалистов
7.	Пути движения к объекту (от остановки транспорта)		Установка указателей на пути движения к учреждению.		
8.	Все зоны и участки		Необходимо провести мероприятия по обеспечению доступа детей-инвалидов (инвалидов).		

4.2. Период проведения работ: 2024-2027, по мере поступления финансирования в рамках исполнения (указать наименование программы или плана мероприятий по адаптации основных структурно-функциональных зон объекта): План мероприятий («дорожная карта») по адаптации основных структурных элементов и обеспечению доступности услуг объекта социальной инфраструктуры ГАУСО СО «ЦСПСиД Артемовского района» на 2024-2027 годы.


4.3. Ожидаемый результат (по состоянию доступности объекта) после выполнения работ по адаптации основных структурно-функциональных зон объекта: ДЧ-В.


5. Паспорт доступности объекта социальной инфраструктуры и предоставляемых на нем услуг (далее - Паспорт доступности объекта) разработан комиссией по проведению обследования и паспортизации объекта социальной инфраструктуры и предоставляемых на нем услуг (далее - Комиссия):


Председатель Комиссии:

 /Кузнецова А.В.  
(подпись/Ф.И.О.)

Члены Комиссии:

 /Хорькова Л.В.  
(подпись/Ф.И.О.)

 /Мартемьянова Н.В.  
(подпись/Ф.И.О.)

 /Юдина Ф.К.  
(подпись/Ф.И.О.)

6. Копия Паспорта доступности объекта направлена \_\_\_\_ 31.11.2023 года \_\_\_\_  
(дата)

в Управление социальной политики №2

(наименование территориального отраслевого исполнительного органа государственной власти Свердловской области - управления социальной политики Министерства социальной политики Свердловской области) для размещения информации о состоянии доступности объекта социальной инфраструктуры и предоставляемых на нем услуг для инвалидов и других маломобильных групп населения Свердловской области в автоматизированной информационной системе "Доступная среда Свердловской области" в информационно-телекоммуникационной сети "Интернет".

---

\*(1) С учетом СП 35-101-2001, СП 31-102-99.

\*(2) Указывается один из вариантов:

"А" (доступность всех зон и помещений (универсальная);

"Б" (специально выделенные для инвалидов участки и помещения);

"ДУ" (дополнительная помощь сотрудника, услуги на дому, дистанционно); \*

"Нет" (не организована доступность).

\*(3) Указывается худший из вариантов ответа.

\*(4) Указывается:

ДП - доступно полностью (доступность для всех категорий инвалидов и других маломобильных групп населения);

ДЧ - доступно частично (достигаемость мест целевого назначения для отдельных категорий инвалидов);

ДУ - доступно условно (организация помощи сотрудниками организации или иной альтернативной формы обслуживания (на дому, дистанционно, иное));

нет - недоступно (не предназначен для посещения инвалидами и другими маломобильными группами населения).

\*(5) Указывается худший из вариантов ответа.

\*(6) Указываются конкретные рекомендации по каждой структурно-функциональной зоне.

---