



ПАСПОРТ
доступности объекта социальной инфраструктуры и предоставляемых
на нем услуг

N 1

"20" октября 2023 года

1. Общие сведения об объекте

- 1.1. Вид (наименование) объекта: Государственное учреждение социального обслуживания.
- 1.2. Полный почтовый адрес объекта: 623340, Свердловская область, Артинский район, п. Арти, ул. Ленина, 100.
- 1.3. Сведения о размещении объекта:
отдельно стоящее здание (количество этажей) _____, _____ кв. м,
часть здания 3 этаж (или на 3 этаже), 146,4 кв.м.
наличие прилегающего земельного участка (да/нет), _____ кв. м.
- 1.4. Год постройки здания 1992, последнего капитального ремонта 2010.
- 1.5. Дата предстоящих плановых ремонтных работ:
текущего _____, капитального _____.
- 1.6. Сведения об организации, расположенной на объекте:
- 1.6.1. Наименование организации, расположенной на объекте:
полное наименование (по учредительным документам): государственное автономное учреждение социального обслуживания Свердловской области «Комплексный центр социального обслуживания населения Артинского района»
сокращенное наименование (по учредительным документам): ГАУСО СО «КЦСОН Артинского района».
- 1.6.2. Юридический адрес организации, телефон, электронная почта:
623340, Свердловская область, Артинский район, п. Арти, ул. Ленина, 100, телефон 8 (34391) 2-27-62, e-mail soc092@egov66.ru.
- 1.6.3. Основание для пользования объектом (оперативное управление, аренда, собственность):
оперативное управление.
- 1.6.4. Форма собственности объекта (государственная (федеральная, региональная), муниципальная, частная): государственная, региональная.
- 1.6.5. Вышестоящая организация (наименование): Министерство социальной политики Свердловской области.
- 1.6.6. Юридический адрес вышестоящей организации, телефон, электронная почта: 620144, г. Екатеринбург, ул. Большакова, 105, тел. 8 (343) 312-07-00, e-mail mspso@egov66.ru.

2. Характеристика деятельности организации на объекте (по обслуживанию населения)

- 2.1. Сфера деятельности (социальная защита, занятость, здравоохранение, культура, образование, транспорт, информация и связь, физическая культура и спорт):
Социальное обслуживание.
- 2.2. Категории обслуживаемого населения по возрасту (дети, взрослые, все возрастные категории): взрослые трудоспособного возраста, пожилые.
- 2.3. Категории обслуживаемых инвалидов (инвалиды, передвигающиеся на креслах-колясках, инвалиды с нарушением опорно-двигательного аппарата, инвалиды с нарушением зрения, инвалиды с нарушением слуха, инвалиды с умственными нарушениями): инвалиды, передвигающиеся на коляске, инвалиды с нарушениями опорно-двигательного аппарата; нарушениями зрения; нарушениями слуха; нарушениями умственного развития.
- 2.4. Виды услуг: социально-бытовые, социально-правовые, социально-медицинские, социально-психологические, социально-педагогические, социально-трудовые, срочные социальные услуги.
- 2.5. Форма оказания услуг (на объекте, с длительным пребыванием, с проживанием, на дому, дистанционно): на объекте, на дому, дистанционно.
- 2.6. Плановая мощность:

посещаемость (количество обслуживаемых граждан в день) 14;
вместимость 14;

пропускная способность 14.

2.7. Участие в исполнении индивидуальной программы реабилитации или абилитации инвалида (ребенка-инвалида) (да/нет): да.

3. Состояние доступности объекта и предоставляемых на нем услуг

3.1. Путь следования к объекту пассажирским транспортом (описать маршрут движения с использованием пассажирского транспорта) Транспортное средство: Автобус номер маршрута 11, остановка Первая школа,

наличие адаптированного пассажирского транспорта к объекту - нет.

3.2. Путь к объекту от ближайшей остановки пассажирского транспорта:

3.2.1. Расстояние до объекта от остановки транспорта 200 метров.

3.2.2. Время движения (пешком) 5 минут.

3.2.3. Наличие выделенного от проезжей части пешеходного пути (да/нет): да.

3.2.4. Перекрестки (нерегулируемые, регулируемые, регулируемые со звуковой сигнализацией, таймером, нет): нет.

3.2.5. Информация на пути следования к объекту акустическая, тактильная, визуальная, нет): нет.

3.2.6. Перепады высоты на пути (съезды с тротуара) (нет/есть (описать)): нет,

их обустройство для инвалидов, передвигающихся на креслах-колясках (нет/есть (описать)): нет.

3.3. Организация доступности объекта и предоставляемых на нем услуг для инвалидов*(1)

Номер строки	Категория инвалидов (вид нарушения)	Вариант организации доступности объекта и предоставляемых на нем услуг*(2)
1.	Все категории инвалидов и маломобильных групп населения*(3)	ДУ
2.	в том числе инвалиды:	ДУ
3.	передвигающиеся на креслах-колясках	ДУ
4.	с нарушением опорно-двигательного аппарата	ДУ
5.	с нарушением зрения	ДУ
6.	с нарушением слуха	ДУ
7.	с умственными нарушениями	ДУ

3.4. Состояние доступности основных структурно-функциональных зон объекта

Номер строки	Основные структурно-функциональные зоны объекта	Состояние доступности объекта для основных категорий инвалидов*(4)					
		К (для передвигающихся на креслах-колясках)	О (с нарушениями опорно-двигательного аппарата)	С (с нарушениями зрения)	Г (с нарушениями слуха)	У (с умственными нарушениями)	Для всех категорий маломобильных групп населения*(5)
1.	Территория, прилегающая к зданию (участок)	ДЧ	ДЧ	ДЧ	ДЧ	ДЧ	ДЧ
2.	Вход (входы) в здание	ДУ	ДЧ	ДЧ	ДЧ	ДЧ	ДУ
3.	Путь (пути) движения внутри здания, включая пути эвакуации	ДУ	ДЧ	ДЧ	ДЧ	ДЧ	ДУ
4.	Зона целевого назначения здания (целевого посещения объекта)	ДУ	ДП	ДП	ДП	ДП	ДУ
5.	Санитарно-гигиенические помещения	ДУ	ДЧ	ДЧ	ДЧ	ДЧ	ДУ

6.	Система информации и связи (на всех зонах)	ДУ	ДУ	ДУ	ДУ	ДУ	ДУ
7.	Пути движения к объекту (от остановки транспорта)	ДП	ДП	ДП	ДП	ДП	ДП
8.	Все зоны и участки.5	ДУ	ДУ	ДУ	ДУ	ДУ	ДУ

3.5. Итоговое заключение о состоянии доступности объекта и предоставляемых на нем услуг: **доступно условно.**

4. Управленческое решение

4.1. Рекомендации по адаптации основных структурно-функциональных зон объекта:

Номер строки	Основные структурно-функциональные зоны объекта	Рекомендации по адаптации объекта (вид работы)*(6)			
		не нуждается (доступ обеспечен)	ремонт (текущий, капитальный), оснащение оборудованием	индивидуальное решение техническими средствами реабилитации	технические решения невозможны, организация альтернативной формы обслуживания
1.	Территория, прилегающая к зданию (участок)	Доступ обеспечен			
2.	Вход (входы) в здание		Нанесение контрастных полос		Альтернативная форма обслуживания – выход специалиста учреждения к клиенту
3.	Путь (пути) движения внутри здания, включая пути эвакуации		Монтаж поручней, нанесение контрастных полос		
4.	Зона целевого назначения здания (целевого посещения объекта)	Доступ обеспечен			Альтернативная форма обслуживания – выход специалиста учреждения к клиенту
5.	Санитарно-гигиенические помещения	Доступ обеспечен			
6.	Система информации и связи (на всех зонах)		Приобретение средств визуальной, акустической и тактильной информации		
7.	Пути движения к объекту (от остановки транспорта)	Доступ обеспечен			
8.	Все зоны и участки				

4.2. Период проведения работ: IV квартал 2024 года, при наличии выделения денежных средств в рамках исполнения (указать наименование программы или плана мероприятий по адаптации основных структурно-функциональных зон объекта): мероприятие «Укрепление

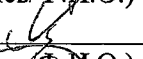
4.3. Ожидаемый результат (по состоянию доступности объекта) после выполнения работ по адаптации основных структурно-функциональных зон объекта: В результате выполнения рекомендаций по адаптации основных структурно-функциональных зон, объект социальной инфраструктуры и предоставляемых на нем услуг останется доступным условно.


5. Паспорт доступности объекта социальной инфраструктуры и предоставляемых на нем услуг (далее - Паспорт доступности объекта) разработан комиссией по проведению обследования и паспортизации объекта социальной инфраструктуры и предоставляемых на нем услуг (далее - Комиссия):


Председатель Комиссии:


 / Чебыкина Наталья Георгиевна
(подпись/Ф.И.О.)


Члены Комиссии:

 / Ярушникова Галина Анатольевна
(подпись/Ф.И.О.)


 / Чебыкина Елена Петровна
(подпись/Ф.И.О.)

 / Хрусталева Лилия Павловна
(подпись/Ф.И.О.)

 / Омелькова Ирина Юрьевна
(подпись/Ф.И.О.)

 / Николаева Елизавета Владимировна
(подпись/Ф.И.О.)

Председатель Артинской
районной организации
общероссийской
общественной организации
«Всероссийского общества
инвалидов» (ВОИ)

 / Алексанов Эдуард Вячеславович
(подпись/Ф.И.О.)

6. Копия Паспорта доступности объекта направлена _____

(дата)

В _____

(наименование территориального отраслевого исполнительного органа государственной власти Свердловской области - управления социальной политики
Министерства социальной политики Свердловской области)

для размещения информации о состоянии доступности объекта социальной инфраструктуры и предоставляемых на нем услуг для инвалидов и других маломобильных групп населения Свердловской области в автоматизированной информационной системе "Доступная среда Свердловской области" в информационно-телекоммуникационной сети «Интернет».

*(1) С учетом СП 35-101-2001, СП 31-102-99.

*(2) Указывается один из вариантов:

"А" (доступность всех зон и помещений (универсальная);

"Б" (специально выделенные для инвалидов участки и помещения);

"ДУ" (дополнительная помощь сотрудника, услуги на дому,
дистанционно);

"Нет" (не организована доступность).

*(3) Указывается худший из вариантов ответа.

*(4) Указывается:

ДП - доступно полностью (доступность для всех категорий инвалидов и других маломобильных групп населения);

ДЧ - доступно частично (достигаемость мест целевого назначения для отдельных категорий инвалидов);

ДУ - доступно условно (организация помощи сотрудниками организации или иной альтернативной формы обслуживания (на дому, дистанционно, иное));

нет - недоступно (не предназначен для посещения инвалидами и другими маломобильными группами населения).

*(5) Указывается худший из вариантов ответа.

*(6) Указываются конкретные рекомендации по каждой структурно-функциональной зоне.