

УТВЕРЖДЕНА  
постановлением Правительства Свердловской области  
от 11.02.2014 № 70-ПП  
«О координации деятельности в сфере формирования  
доступной среды жизнедеятельности для инвалидов и  
других маломобильных групп населения на территории  
Свердловской области»

УТВЕРЖДАЮ

\_\_\_\_\_  
Директор  
(должность руководителя организации)  
Огосова С. Ч.  
\_\_\_\_\_  
(подпись/Ф.И.О.)  
\_\_\_\_\_  
года  
(дата)  
(М.П.)

**ПАСПОРТ**  
**доступности объекта социальной инфраструктуры**  
**и предоставляемых на нем услуг**

№ - 04

«14» марта 2014 года

**1. Общие сведения об объекте**

- 1.1. Вид (наименование) объекта: учреждение социального обслуживания.
- 1.2. Полный почтовый адрес объекта: 622042, Свердловская область, город Нижний Тагил, ул. Жуковского, 13а.
- 1.3. Сведения о размещении объекта:  
отдельно стоящее здание (количество этажей): 2 этажа, 1051,1 кв. м,  
часть здания \_\_\_\_\_ этаж (-а, -ей) (или на \_\_\_\_\_ этаже), \_\_\_\_\_ кв. м,  
наличие прилегающего земельного участка (да/нет), 5306,0 кв. м.
- 1.4. Год постройки здания 1967, последнего капитального ремонта 2013 г.
- 1.5. Дата предстоящих плановых ремонтных работ: текущего 2025-2033 г.,  
капитального нет.
- 1.6. Сведения об организации, расположенной на объекте:
- 1.6.1. Наименование организации, расположенной на объекте:  
полное наименование (по учредительным документам): Государственное автономное учреждение социального обслуживания Свердловской области «Комплексный центр социального обслуживания населения Ленинского района города Нижний Тагил»  
сокращённое наименование (по учредительным документам): ГАУСО СО «КЦСОН Ленинского района города Нижний Тагил».
- 1.6.2. Юридический адрес организации, телефон, электронная почта:  
622034, Свердловская область, г. Нижний Тагил, улица Пархоменко, 16, тел. 8(3435)41-15-51.; e-mail- soc057@egov66.ru , csonlen@mail.ru.
- 1.6.3. Основание для пользования объектом (оперативное управление, аренда, собственность): оперативное управление.
- 1.6.4. Форма собственности объекта (государственная (федеральная, региональная), муниципальная, частная) региональная.

1.6.5. Вышестоящая организация (наименование): Министерство социальной политики Свердловской области.

1.6.6. Юридический адрес вышестоящей организации, телефон, электронная почта: 620144, Свердловская область, г. Екатеринбург, ул. Большакова, д. 105, 8(343)312-00-08, mspso@egov66.ru.

## 2. Характеристика деятельности организации на объекте (по обслуживанию населения)

2.1. Сфера деятельности (социальная защита, занятость, здравоохранение, культура, образование, транспорт, информация и связь, физическая культура и спорт): социальная защита.

2.2. Категории обслуживаемого населения по возрасту (дети, взрослые, все возрастные категории): дети.

2.3. Категории обслуживаемых инвалидов (инвалиды, передвигающиеся на креслах-колясках, инвалиды с нарушением опорно-двигательного аппарата, инвалиды с нарушением зрения, инвалиды с нарушением слуха, инвалиды с умственными нарушениями): инвалиды, передвигающиеся на креслах-колясках, инвалиды с нарушением опорно-двигательного аппарата, инвалиды с нарушением зрения, инвалиды с нарушением слуха, инвалиды с умственными нарушениями

2.4. Виды услуг: социально-бытовые; социально - медицинские; социально-правовые; социально- педагогические; социально- психологические; социально – трудовые; услуги оказываемые с целью повышения коммуникативного потенциала получателей социальных услуг, имеющих ограничения жизнедеятельности, в том числе детей инвалидов.

2.5. Форма оказания услуг (на объекте, с длительным пребыванием, с проживанием, на дому, дистанционно): на объекте, с длительным пребыванием, с проживанием.

2.6. Плановая мощность:

посещаемость (количество обслуживаемых граждан в день) 24;

вместимость 24;

пропускная способность 24.

2.7. Участие в исполнении индивидуальной программы реабилитации или абилитации инвалида (ребенка-инвалида) (да/нет): да.

3. Состояние доступности объекта и предоставляемых на нем услуг

3.1. Путь следования к объекту пассажирским транспортом (описать маршрут движения с использованием пассажирского транспорта) автобус №46 маршрут до остановки «Орбита», по двору ул. Жуковской 170 м.

наличие адаптированного пассажирского транспорта к объекту да, автобус № 46 остановка «Орбита».

3.2. Путь к объекту от ближайшей остановки пассажирского транспорта:

3.2.1. Расстояние до объекта от остановки транспорта 170 метров.

3.2.2. Время движения (пешком) 2 минут.

3.2.3. Наличие выделенного от проезжей части пешеходного пути (да/нет): да.

3.2.4. Перекрёстки (нерегулируемые, регулируемые, регулируемые со звуковой сигнализацией, таймером, нет): регулируемые со звуковой сигнализацией, таймером.

3.2.5. Информация на пути следования к объекту (акустическая, тактильная, визуальная, нет): визуальная.

3.2.6. Перепады высоты на пути (съезды с тротуара) (нет/есть (описать)): нет, их обустройство для инвалидов, передвигающихся на креслах-колясках (нет/есть (описать)): нет.

3.3. Организация доступности объекта и предоставляемых на нем услуг для инвалидов<sup>1</sup>.

Номер строки	Категория инвалидов (вид нарушения)	Вариант организации доступности объекта и предоставляемых на нем услуг <sup>2</sup>
1.	Все категории инвалидов и маломобильных групп населения <sup>3</sup>	ДУ
2.	в том числе инвалиды:	
3.	передвигающиеся на креслах-колясках	ДУ
4.	с нарушением опорно-двигательного аппарата	ДУ
5.	с нарушением зрения	А
6.	с нарушением слуха	А
7.	с умственными нарушениями	А

<sup>1</sup> С учетом СП 35-101-2001, СП 31-102-99.

<sup>2</sup> Указывается один из вариантов:

«А» (доступность всех зон и помещений (универсальная);

«Б» (специально выделенные для инвалидов участки и помещения);

«ДУ» (дополнительная помощь сотрудника, услуги на дому, дистанционно);

«Нет» (не организована доступность).

<sup>3</sup> Указывается худший из вариантов ответа.

#### 3.4. Состояние доступности основных структурно-функциональных зон объекта

Номер строки	Основные структурно-функциональные зоны объекта	Состояние доступности объекта для основных категорий инвалидов <sup>4</sup>						
		К (для передвигающихся на креслах-колясках)	О (с нарушениями опорно-двигательного аппарата)	С (с нарушениями зрения)	Г (с нарушениями слуха)	У (с умственными нарушениями)	Для всех категорий маломобильных групп населения <sup>5</sup>	
1.	Территория, прилегающая к зданию (участок)	ДЧ	ДЧ	ДЧ	ДП	ДП	ДЧ	
2.	Вход (входы) в здание	ДУ	ДЧ	ДЧ	ДП	ДП	ДУ	
3.	Путь (пути) движения внутри здания, включая пути эвакуации	ДУ	ДУ	ДЧ	ДУ	ДП	ДУ	
4.	Зона целевого назначения здания (целевого посещения объекта)	ДУ	ДЧ	ДЧ	ДУ	ДП	ДУ	
5.	Санитарно-гигиенические помещения	ДУ	ДУ	ДП	ДП	ДП	ДЧ	
6.	Система информации и связи (на всех зонах)	ДУ	ДУ	ДУ	ДП	ДП	ДУ	
7.	Пути движения к объекту (от остановок транспорта)	ДП	ДП	ДП	ДП	ДП	ДП	
8.	Все зоны и участки <sup>5</sup>	ДУ	ДУ	ДУ	ДУ	ДП	ДУ	

<sup>4</sup> Указывается:

ДП – доступно полностью (доступность для всех категорий инвалидов и других маломобильных групп населения);

ДЧ – доступно частично (доступность мест целевого назначения для отдельных категорий инвалидов);

ДУ – доступно условно (организация помощи сотрудниками организации или иной альтернативной формы обслуживания (на дому, дистанционно, иное));

нет – недоступно (не предназначен для посещения инвалидами и другими маломобильными группами населения).

<sup>5</sup> Указывается худший из вариантов ответа.

3.5. Итоговое заключение о состоянии доступности объекта и предоставляемых на нем услуг: Данное ОСИ доступен для инвалидов и других МНГ ДП-И(У), ДУ (К, О, С, Г), ДЧ-И (К, С, О).

#### 4. Управленческое решение

##### 4.1. Рекомендации по адаптации основных структурно-функциональных зон объекта:

Номер строки	Основные структурно-функциональные зоны объекта	Рекомендации по адаптации объекта (вид работы) <sup>6</sup>			технические решения невозможны – организация альтернативной формы обслуживания
		не нуждается (доступ обеспечен)	ремонт (текущий, капитальный), оснащение оборудованием	индивидуальное решение с техническими средствами реабилитации	
1.	Территория, прилегающая к зданию (участок)				
2.	Вход (входы) в здание				
3.	Путь (пути) движения внутри здания, включая пути эвакуации		Текущий ремонт: контрастная маркировка ступеней	Тактильные таблички на двери, противоскользящие ленты на лестничных маршах	
4.	Зона целевого назначения здания (целевого посещения объекта)			оказание ситуационной помощи МГН	
5.	Санитарно-гигиенические помещения				
6.	Система информации и связи (на всех зонах)			средства дублирования для инвалидов по слуху и зрению звуковой и зрительной информации	
7.	Пути движения к объекту (от остановки транспорта)				Территория объекту не принадлежит
8.	Все зоны и участки				

<sup>6</sup> Указываются конкретные рекомендации по каждой структурно-функциональной зоне.

4.2. Период проведения работ: 2025-2033г.

в рамках исполнения (указать наименование программы или плана мероприятий по адаптации основных структурно-функциональных зон объекта): Федеральной программы «Доступная среда»

4.3. Ожидаемый результат (по состоянию доступности объекта) после выполнения работ по адаптации основных структурно-функциональных зон объекта: ДП-И (У, С, Г), ДУ(К), ДЧ-И(О).

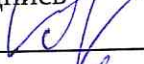
5. Паспорт доступности объекта социальной инфраструктуры и предоставляемых на нем услуг (далее – Паспорт доступности объекта) разработан комиссией по проведению обследования и паспортизации объекта социальной инфраструктуры и предоставляемых на нем услуг (далее – Комиссия):


Председатель Комиссии:

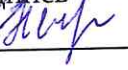
 / Бабайлова А.В  
подпись / Ф.И.О.

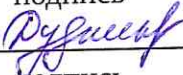
Члены Комиссии:

 / Березовская Ю.Г.  
подпись / Ф.И.О.

 / Байманова О.А.  
подпись / Ф.И.О.

 / Галыгина Ю.Н.  
подпись / Ф.И.О.

 / Печерская Н.М.  
подпись / Ф.И.О.

 / Дудникова О.А.  
подпись / Ф.И.О.

6. Копия Паспорта доступности объекта направлена 18.06.2024г  
(дата)

В Территориальный отраслевой исполнительный орган государственной власти Свердловской области - Управление социальной политики Министерства социальной политики Свердловской области №21 (Управление социальной политики №21).

(наименование территориального отраслевого исполнительного органа государственной власти Свердловской области – управления социальной политики Министерства социальной политики Свердловской области)

для размещения информации о состоянии доступности объекта социальной инфраструктуры и предоставляемых на нем услуг для инвалидов и других маломобильных групп населения Свердловской области в автоматизированной информационной системе «Доступная среда Свердловской области» в информационно-телекоммуникационной сети «Интернет».

<sup>4</sup>Объект недоступен.

<sup>5</sup>Объект доступен полностью избирательно.

<sup>6</sup>Объект доступен частично избирательно.