

УТВЕРЖДАЮ
 Директор
 (Должность руководителя организации)
 Д.Ф. Щукина
 (подпись/Ф.И.О.)
 «20» марта 2024 года
 (дата)
 (М.П.)

ПАСПОРТ доступности объекта социальной инфраструктуры и предоставляемых на нем услуг

№ 6/1

«18» марта 2024 года

1. Общие сведения об объекте

1.1. Вид (наименование) объекта: ГАУ «РЦ «Талисман» г. Екатеринбурга (отделение с дневным пребыванием клиентов).1.2. Полный почтовый адрес объекта: 620010, Свердловская область, г. Екатеринбург, ул. Дагестанская, д.34А.

1.3. Сведения о размещении объекта:

отдельно стоящее здание (количество этажей) 2, 679,8 кв. м,
часть здания _____ этаж (-а, -ей) (или на _____ этаже), _____ кв. м,
наличие прилегающего земельного участка (да/нет), нет.1.4. Год постройки здания 1986, последнего капитального ремонта _____.

1.5. Дата предстоящих плановых ремонтных работ:

текущего _____, капитального _____.

1.6. Сведения об организации, расположенной на объекте:

1.6.1. Наименование организации, расположенной на объекте:

полное наименование (по учредительным документам): государственное автономное учреждение социального обслуживания Свердловской области «Реабилитационный центр для детей и подростков с ограниченными возможностями «Талисман» города Екатеринбурга.

сокращенное наименование (по учредительным документам):

ГАУ «РЦ «Талисман» г. Екатеринбурга.

1.6.2. Юридический адрес организации, телефон, электронная почта:

Свердловская область, г. Екатеринбург, ул. Грибоедова, д.14, к.А.1.6.3. Основание для пользования объектом (оперативное управление, аренда, собственность):
оперативное управление.1.6.4. Форма собственности объекта (государственная (федеральная, региональная), муниципальная, частная): государственная.1.6.5. Вышестоящая организация (наименование): Министерство социальной политики Свердловской области.

1.6.6. Юридический адрес вышестоящей организации, телефон, электронная почта:

620144, Свердловская область, г. Екатеринбург ул. Большакова, д. 105, mspso@egov66.ru, (343) 312-00-08.

2. Характеристика деятельности организации на объекте (по обслуживанию населения)
- 2.1. Сфера деятельности (социальная защита, занятость, здравоохранение, культура, образование, транспорт, информация и связь, физическая культура и спорт): социальная защита.
- 2.2. Категории обслуживаемого населения по возрасту (дети, взрослые, все возрастные категории): дети.
- 2.3. Категории обслуживаемых инвалидов (инвалиды, передвигающиеся на креслах-колясках, инвалиды с нарушением опорно-двигательного аппарата, инвалиды с нарушением зрения, инвалиды с нарушением слуха, инвалиды с умственными нарушениями): инвалиды, передвигающиеся на креслах-колясках, инвалиды с нарушением опорно-двигательного аппарата, инвалиды с нарушением зрения, инвалиды с нарушением слуха, инвалиды с умственными нарушениями.
- 2.4. Виды услуг: предоставление социального обслуживания в полустационарной форме включая оказание социально-бытовых услуг, социально-медицинских услуг, социально-психологических услуг, социально-педагогических услуг, социально-трудовых услуг, социально-правовых услуг, услуг в целях повышения коммуникативного потенциала получателей социальных услуг, имеющих ограничения жизнедеятельности, в том числе детей-инвалидов, срочных социальных услуг.
- 2.5. Форма оказания услуг (на объекте, с длительным пребыванием, с проживанием, на дому, дистанционно): на объекте.
- 2.6. Плановая мощность:
посещаемость (количество обслуживаемых граждан в день) 31;
вместимость 31;
пропускная способность 31.
- 2.7. Участие в исполнении индивидуальной программы реабилитации или абилитации инвалида (ребенка-инвалида) (да/нет): да.

3. Состояние доступности объекта и предоставляемых на нем услуг

- 3.1. Путь следования к объекту пассажирским транспортом (описать маршрут движения с использованием пассажирского транспорта), автобусы: автобус № 78 «Леруа Мерлен» (пер. Базовый) – «Поликлиника» (через Втрчермет, Ботанический микрорайон), автобус № 98 База ОМОН – «Поликлиника» (через Южный автовокзал).
наличие адаптированного пассажирского транспорта к объекту нет.
- 3.2. Путь к объекту от ближайшей остановки пассажирского транспорта:
- 3.2.1. Расстояние до объекта от остановки транспорта 110 метров.
- 3.2.2. Время движения (пешком) 3 минуты.
- 3.2.3. Наличие выделенного от проезжей части пешеходного пути (да/нет): да.
- 3.2.4. Перекрестки (нерегулируемые, регулируемые, регулируемые со звуковой сигнализацией, таймером, нет): нет.
- 3.2.5. Информация на пути следования к объекту (акустическая, тактильная, визуальная, нет): нет.
- 3.2.6. Перепады высоты на пути (съезды с тротуара) (нет/есть (описать)): нет,
их обустройство для инвалидов, передвигающихся на креслах-колясках (нет/есть (описать)): нет.
- 3.3. Организация доступности объекта и предоставляемых на нем услуг для инвалидов¹

| Номер строки | Категория инвалидов (вид нарушения) | Вариант организации доступности объекта и предоставляемых на нем услуг ² |
|--------------|--|---|
| 1. | Все категории инвалидов и маломобильных групп населения ³ | «А» |
| 2. | в том числе инвалиды: | |
| 3. | передвигающиеся на креслах-колясках | «А» |

| | | |
|----|--|-----|
| 4. | с нарушением опорно-двигательного аппарата | «А» |
| 5. | с нарушением зрения | «А» |
| 6. | с нарушением слуха | «А» |
| 7. | с умственными нарушениями | «А» |

¹ С учетом СП 35-101-2001, СП 31-102-99.

² Указывается один из вариантов:

«А» (доступность всех зон и помещений (универсальная));

«Б» (специально выделенные для инвалидов участки и помещения);

«ДУ» (дополнительная помощь сотрудника, услуги на дому, дистанционно);

«Нет» (не организована доступность).

³ Указывается худший из вариантов ответа.

3.4. Состояние доступности основных структурно-функциональных зон объекта

| Номер строки | Основные структурно-функциональные зоны объекта | Состояние доступности объекта для основных категорий инвалидов ⁴ | | | | | | Для всех категорий маломобильных групп населения ⁵ |
|--------------|--|---|---|--------------------------|-------------------------|-------------------------------|----|---|
| | | К (для передвигающихся на креслах-колясках) | О (с нарушениями опорно-двигательного аппарата) | С (с нарушениями зрения) | Г (с нарушениями слуха) | У (с умственными нарушениями) | | |
| 1. | Территория, прилегающая к зданию (участок) | ДП | ДП | ДП | ДП | ДП | ДП | ДП |
| 2. | Вход (входы) в здание | ДП | ДП | ДП | ДП | ДП | ДП | ДП |
| 3. | Путь (пути) движения внутри здания, включая пути эвакуации | ДУ | ДУ | ДУ | ДУ | ДУ | ДУ | ДУ |
| 4. | Зона целевого назначения здания (целевого посещения объекта) | ДУ | ДП | ДЧ | ДУ | ДП | ДУ | ДУ |
| 5. | Санитарно-гигиенические помещения | ДП | ДП | ДП | ДП | ДП | ДП | ДП |
| 6. | Система информации и связи (на всех зонах) | ДУ | ДП | ДУ | ДУ | ДП | ДУ | ДУ |
| 7. | Пути движения к объекту (от остановки транспорта) | ДУ | ДУ | ДУ | ДУ | ДУ | ДУ | ДУ |
| 8. | Все зоны и участки ⁵ | ДУ | ДУ | ДУ | ДУ | ДУ | ДУ | ДУ |

⁴ Указывается:

ДП – доступно полностью (доступность для всех категорий инвалидов и других маломобильных групп населения);

ДЧ – доступно частично (доступность мест целевого назначения для отдельных категорий инвалидов);

ДУ – недоступно (отсутствие доступности для маломобильных групп населения).

ДУ – доступно условно (организация помощи сотрудниками организации или иной альтернативной формы обслуживания (на дому, дистанционно, иное));
нет – недоступно (не предназначен для посещения инвалидами и другими маломобильными группами населения).

5 Указывается худший из вариантов ответа.

3.5. Итоговое заключение о состоянии доступности объекта и предоставляемых на нем услуг: **объект признан доступно условно (ДУ-И (К, О, С, Г, У).**

4. Управленческое решение

4.1. Рекомендации по адаптации основных структурно-функциональных зон объекта:

| Номер строки | Основные структурно-функциональные зоны объекта | Рекомендации по адаптации объекта (вид работы) ⁶ | | | |
|--------------|--|---|--|---|--|
| | | не нуждается (доступ обеспечен) | ремонт (текущий, капитальный), оснащение оборудованием | индивидуальное решение с техническими средствами реабилитации | технические решения невозможны – организация альтернативной формы обслуживания |
| 1. | Территория, прилегающая к зданию (участок) | не нуждается (доступ обеспечен) | | | |
| 2. | Вход (входы) в здание | не нуждается (доступ обеспечен) | | | |
| 3. | Путь (пути) движения внутри здания, включая пути эвакуации | | | Установка тактильных табличек нумерацией кабинетов (при наличии финансирования) | |
| 4. | Зона целевого назначения здания (целевого посещения объекта) | | | | Обучение специалистов Учреждения |

| Номер строки | Основные структурно-функциональные зоны объекта | Рекомендации по адаптации объекта (вид работы) ^б | | | |
|--------------|---|---|--|---|---|
| | | не нуждается (доступ обеспечен) | ремонт (текущий, капитальный), оснащение оборудованием | индивидуальное решение с техническими средствами реабилитации | технические решения невозможны – организация альтернативной формы обслуживания |
| | | | | | альтернативной коммуникации (при наличии финансирования) |
| 5. | Санитарно-гигиенические помещения | не нуждается (доступ обеспечен) | | | |
| 6. | Система информации и связи (на всех зонах) | не нуждается (доступ обеспечен) | | Установка информационного терминала с сенсорным экраном (при наличии финансирования) | |
| 7. | Пути движения к объекту (от остановки транспорта) | | | Установка информационных табличек (при наличии финансирования) | |
| 8. | Все зоны и участки | не нуждается (доступ обеспечен) | | Установка тактильных табличек нумерацией кабинетов Установка информационного стенда (при наличии финансирования) | Обучение специалистов Учреждения альтернативной коммуникации (при наличии финансирования) |

| Номер строки | Основные структурно-функциональные зоны объекта | Рекомендации по адаптации объекта (вид работы) ^б | | | |
|--------------|---|---|--|---|--|
| | | не нуждается (доступ обеспечен) | ремонт (текущий, капитальный), оснащение оборудованием | индивидуальное решение с техническими средствами реабилитации | технические решения невозможны – организация альтернативной формы обслуживания |
| | | | | наличии финансирования) Установка информационных табличек | |

^б Указываются конкретные рекомендации по каждой структурно-функциональной зоне.

4.2. Период проведения работ: 2019-2020 гг.


в рамках исполнения (указать наименование программы или плана мероприятий по адаптации основных структурно-функциональных зон объекта): в рамках реализации программы: "Доступная среда" на 2014 - 2020 годы (Постановление Правительства Свердловской области от 22.01.2014 N 23-ПП (ред. от 01.02.2018) "Об утверждении комплексной программы Свердловской области "Доступная среда" на 2014 - 2020 годы", Подпрограммы 1 «Обеспечение условий доступности приоритетных объектов и услуг в приоритетных сферах жизнедеятельности инвалидов и других маломобильных групп населения»), план финансово-хозяйственной деятельности Учреждения.

4.3. Ожидаемый результат (по состоянию доступности объекта) после выполнения работ по адаптации основных структурно-функциональных зон объекта: ДУ-И (К), ДЧ-И (О, С, Г),


ДП-И (У).

5. Паспорт доступности объекта социальной инфраструктуры и предоставляемых на нем услуг (далее – Паспорт доступности объекта) разработан комиссией по проведению обследования и паспортизации объекта социальной инфраструктуры и предоставляемых на нем услуг (далее – Комиссия):

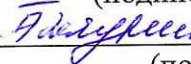
Председатель Комиссии:

 _____ /Е.Ф. Щукина
(подпись/Ф.И.О.)


Члены Комиссии:


 _____ /Н.К. Василевская
(подпись/Ф.И.О.)


 _____ /Е.А. Коврова
(подпись/Ф.И.О.)

 _____ /А.В. Бачурина
(подпись/Ф.И.О.)

 _____ /И.В. Гречишникова
(подпись/Ф.И.О.)

 _____ /Е.В. Соляник
(подпись/Ф.И.О.)

 _____ /Е.И. Карлина
(подпись/Ф.И.О.)

 _____ /О.Н. Кадочникова
(подпись/Ф.И.О.)

6. Копия Паспорта доступности объекта направлена

19 апреля 2024
(дата)

в Управление социальной политики №25

(наименование территориального отраслевого исполнительного органа государственной власти Свердловской области – управления социальной политики Министерства социальной политики Свердловской области)

для размещения информации о состоянии доступности объекта социальной инфраструктуры и предоставляемых на нем услуг для инвалидов и других маломобильных групп населения Свердловской области в автоматизированной информационной системе «Доступная среда Свердловской области» в информационно-телекоммуникационной сети «Интернет».